

Bogotá, D.C. 29 de junio de 2021

BOLETÍN ESTRATÉGICO DE SEGURIDAD Y MOVILIDAD

RESTRICCIÓN PARA VEHÍCULOS DE CARGA CON CAPACIDAD IGUAL O SUPERIOR A 3.4 TONELADAS (3400 KILOGRAMOS) PARA EL PUENTE FESTIVO “DÍA DE SAN PEDRO Y SAN PABLO” DEL VIERNES 02 AL LUNES 05 DE JULIO DE 2021 EN LA RED VIAL NACIONAL.

Conforme con lo establecido en la Resolución 0002307 del 12 de agosto de 2014, en su artículo 2. Puentes Festivos, se comunica a los gremios, asociaciones del sector transporte, ciudadanos, usuarios de la red vial nacional y demás interesados, los días, horarios y vías de restricción para los vehículos de carga con capacidad igual o superior a 3.4 toneladas (3400 kilogramos) en los siguientes términos:

DÍAS, HORARIOS Y VÍAS DE APLICACIÓN A NIVEL PAÍS

“DÍA DE SAN PEDRO Y SAN PABLO”		
DÍA	FECHA	HORARIO
VIERNES	02 julio 2021	15:00 a 20:00 horas <i>Aplica en ambos sentidos de las vías del departamento de Cundinamarca y las vías No. 7 - 22 “Bogotá - Girardot - Ibagué” - “Ibagué - Calarcá - Armenia - La Paila”.</i>
SÁBADO	03 julio 2021	06:00 a 14:00 horas <i>Aplica en ambos sentidos, en todas las vías a restringir enunciadas en el presente documento. (39 vías).</i>
DOMINGO	04 julio 2021	No aplica.
LUNES (Festivo)	05 julio 2021	10:00 a 23:00 horas <i>Aplica en ambos sentidos, en todas las vías a restringir enunciadas en el presente documento. (39 vías).</i>
VÍAS A RESTRINGIR:		
<ol style="list-style-type: none"> 1. ARMENIA - MONTENEGRO - QUIMBAYA. 2. BARRANQUILLA - CARTAGENA (VÍA AL MAR). 3. BARRANQUILLA - YE DE CIÉNAGA. 4. BARBOSA - CISNEROS - SAN JOSÉ DEL NUS. 5. BOGOTÁ - CHOACHÍ. 6. BOGOTÁ - CHÍA - CAJICÁ - UBATÉ - CHIQUINQUIRÁ - BARBOSA - SAN GIL - BUCARAMANGA. 7. BOGOTÁ - SOACHA - FUSAGASUGÁ - MELGAR - IBAGUÉ. 8. BOGOTÁ - LA VEGA - VILLETÁ - HONDA Y CORÁN - GUADUAS 9. BOGOTÁ - VILLAVICENCIO - ACACÍAS 10. BOGOTÁ - LA CALERA - GUASCA - GUATAVITA - SESQUILÉ (INCLUYE YE DE SALITRE - SOPO - BRICEÑO). 11. MOSQUERA (DESDE PEAJE RIO BOGOTÁ D.C.) - FACATATIVÁ - SASAIMA - VILLETÁ. 12. BOSCONIA - ZAMBRANO - CARMEN DE BOLÍVAR - CRUZ DEL VISO - TURBACO - CARTAGENA (INCLUYE VARIANTE MAMONAL - GAMBOTE RUTA 90BLB) 13. BUCARAMANGA - LA LIZAMA. 14. BUCARAMANGA - SAN ALBERTO. 15. BUCARAMANGA - PAMPLONA - CÚCUTA. 17. CAMBAO - VIANÍ - CRUCE CHUGUACAL. 18. CARRETO - CALAMAR - SANTO TOMAS - SABANAGRANDE (ATL). 19. CHÍA - COTA - MOSQUERA - LA MESA - GIRARDOT. (INCLUYE RAMAL A SOACHA). 21. HONDA - DORADAL - MEDELLÍN. 		



22. IBAGUÉ – CALARCÁ - ARMENIA - LA PAILA.
23. IBAGUÉ - HONDA.
24. MANIZALES - MARIQUITA - ARMERO.
25. MEDELLÍN - SANTA FE DE ANTIOQUIA.
26. YE DE HATILLO (BARBOSA-ANTIOQUIA) - YARUMAL - CAUCASIA.
27. PRIMAVERA - LA PINTADA - LA FELISA - LA MANUELA.
28. PRIMAVERA - AMAGÁ - BOLOMBOLO - CIUDAD BOLÍVAR.
29. MONTERÍA - CERETÉ - LORICA - COVEÑAS - TOLÚ - TOLUVIEJO - CRUZ DEL VISO (BOLÍVAR).
30. NEIVA - ESPINAL - GIRARDOT.
32. PUERTO ARAUJO - PUERTO BOYACÁ.
33. SANTA MARTA - PALOMINO.
35. SINCELEJO - EL CARMEN DE BOLÍVAR.
36. SOGAMOSO - TOQUILLA.
37. BOGOTÁ - TOCANCIPÁ - TUNJA.
38. TUNJA - CHIQUINQUIRÁ.
39. TUNJA - BARBOSA.
40. TUNJA - DUITAMA - SOGAMOSO.
41. VILLAVICENCIO – PUERTO LÓPEZ
42. VILLAVICENCIO – CUMARAL
43. YE DE CIÉNAGA - FUNDACIÓN - SAN ROQUE - AGUACHICA.

VÍAS CON EXCEPCIÓN DE RESTRICCIÓN:

16. CALI - POPAYÁN - PASTO - IPIALES. INCLUYE VARIANTE DE POPAYÁN
20. CÚCUTA - YE DE ASTILLEROS – SARDINATA – OCAÑA
31. NEIVA - GARZÓN - PITALITO.
34. SIBATÉ- ALTO DE SAN MIGUEL - FUSAGASUGÁ.

NOTA ESPECIAL: Como lo dicta el artículo 3 de la Resolución 2307 del 12 de agosto de 2014 “*Si se presenta congestión u obstrucción de las vías por alto flujo vehicular o situaciones de emergencia en los días de que trata el artículo precedente, o en cualquier corredor vial, el Comité Interinstitucional para la Adopción y Ejecución del Plan Estratégico Integral de Seguridad y Movilidad, deberá implementar planes de regulación de tráfico (reversible, contraflujo, anillos viales), según corresponda, con el propósito de garantizar la movilización de los vehículos*”.

NOTA 1: El día viernes 02 de julio de 2021, la restricción aplica en ambos sentidos de las vías del departamento de Cundinamarca y las vías No. 7. “Bogotá - Girardot – Ibagué” y 22. “Ibagué - Calarcá – Armenia - La Paila”, en los horarios establecidos en el presente documento.

El día sábado 03 de julio de 2021, la restricción aplica en ambos sentidos a los vehículos de carga con capacidad igual o mayor a 3.4 toneladas (3400 kilogramos) que se movilicen por las 39 vías enunciadas anteriormente.

El día domingo 04 de julio de 2021 no aplica la restricción y se pueden movilizar por las diferentes vías del país los vehículos de carga con capacidad igual o mayor a 3.4 toneladas (3400 kilogramos).

El día lunes 05 de julio de 2021, la restricción aplica en ambos sentidos a los vehículos de carga con capacidad igual o mayor a 3.4 toneladas (3400 kilogramos) que se movilicen por las 39 vías enunciadas anteriormente.

NOTA 2: Los días domingos que no hagan parte de un puente festivo, la restricción de vehículos de carga se aplica en el horario de 16:00 a las 20:00 horas, como lo establece el Artículo 2 de la Resolución 0002307 del 12 de agosto de 2014.



El futuro
es de todos

Gobierno
de Colombia



La movilidad
es de todos

Mintransporte



MINISTERIO DE DEFENSA NACIONAL
POLICÍA NACIONAL
DIRECCIÓN DE TRÁNSITO Y TRANSPORTE

NOTA 3: Se exceptúan del contenido del presente BOLETÍN ESTRATÉGICO DE SEGURIDAD Y MOVILIDAD, lo estipulado en el artículo 5 de la Resolución No. 0002307 del 12 agosto de 2014, que a la letra dice: (...) *Se exceptúan de lo definido en la presente resolución, los vehículos de carga con capacidad de 3.4 toneladas o más, y de cuya carga total, por lo menos el 80% del peso corresponda a:*

1. Periódico con ediciones del día.
2. Especies avícolas, huevos, leche, lácteos, carne, frutas, verduras, flores y hortalizas.
3. Ganado de lidia, especies pecuarias y equinos de competencia o exposición.
4. Arroz paddy, maíz, sorgo y soya, con destino a las plantas de procesamiento o empacado.
5. Desechos sólidos de origen domiciliario y desechos líquidos.
6. Oxígeno medicinal en estado gaseoso y líquido, identificado con los números 1072 y 1073 de la ONU, siempre que sean transportados en cilindros o en tanques criogénicos con la debida identificación exterior.
7. Combustibles: gasolina, ACPM, biodiesel, alcohol carburante y Gas Natural Comprimido (GNC).
8. Caña de azúcar y bagazo de caña de azúcar.
9. Maquinaria y/o herramientas para atender emergencias en la infraestructura vial, oleoductos y de servicios domiciliarios del país.
10. Vehículos tipo grúa que deban trasladarse para la atención de vehículos que se encuentren obstruyendo las vías.
11. Vehículos de recolección y transporte de leche procesada y sin procesar, sin importar el porcentaje de utilización de su capacidad, siempre y cuando se transporte sólo este producto (...)

Por lo anterior, se reitera que las excepciones enunciadas anteriormente aplican en los días y horarios de restricción descritos; por lo tanto, dichos vehículos podrán movilizarse por las vías nacionales del país.

NOTA 4: Teniendo en cuenta el alto volumen de vehículos que transitarán durante el puente festivo "Día de San Pedro y San Pablo", la Dirección de Tránsito y Transporte de la Policía Nacional implementará las siguientes medidas de manejo del tránsito vehicular (reversible, contraflujo, anillos viales) en los siguientes tramos viales, así:

Vía Bogotá – Tunja

ÉXODO

Días y horas del dispositivo Viernes 02 de julio de 2021: 16:00 a 22:00 Horas
Sábados 03 de julio de 2021: 10:00 a 20:00 Horas

Contraflujo No Aplica

Semáforos No Aplica

Medidas Accesorias

Control Movilidad: Regulación con personal policial y patrullas recorredoras

Cangureros: Peaje Andes y Peaje Fusca.

RETORNO

Día del dispositivo Lunes 05 de julio de 2021: 13:00 a 00:00 Horas

Contraflujo Desde el Peaje Roble a Gachancipá (sector Roble Sur). 15:00 a 19:00

Reversible Desde el Puente Común Chía por la Carrera Séptima hasta la Calle 183. 15:00 a 21:00

Semáforos Intermitencia desde la calle 183 de 15:00 a 21:00

Vías alternas Sesquile - Guatavita - La Calera - Bogotá.



El futuro
es de todos

Gobierno
de Colombia



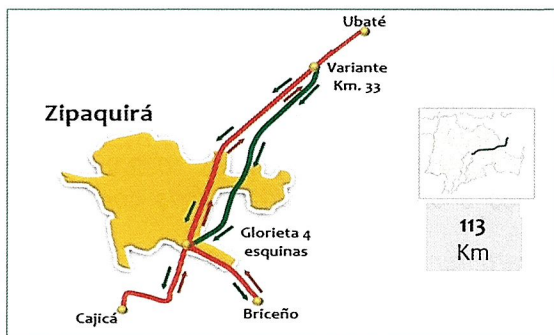
La movilidad
es de todos

Mintransporte



MINISTERIO DE DEFENSA NACIONAL
POLICÍA NACIONAL
DIRECCIÓN DE TRÁNSITO Y TRANSPORTE

Vía Chía – Zipaquirá – Ubaté - Simijaca



Medidas Accesorias

Control Movilidad: Regulación con personal policial y patrullas recorredoras

Cangureros: Peaje Casa Blanca.

ÉXODO

Días y horas del dispositivo: Viernes 02 de julio de 2021: **16:00 a 22:00 Horas**
Sábados 03 de julio de 2021: **10:00 a 20:00 Horas**

Contratrujuo: No Aplica

Semáforos: No Aplica

RETORNO

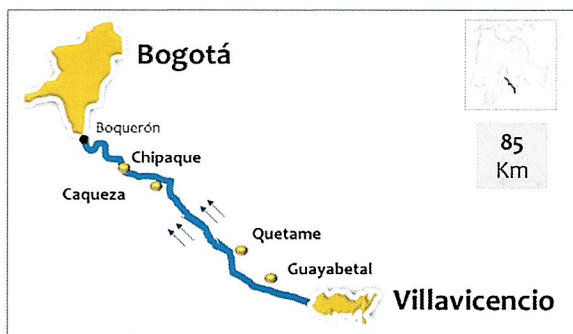
Día del dispositivo: Lunes 05 de julio de 2021: **10:00 a 23:00 Horas**

Contratrujuo o Reversible: Desde la variante de Zipaquirá Km 26 (glorieta 4 esquinas) hasta el Km 33 (sector 90 grados) **15:00 a 22:00**

Semáforos: No aplica.

Vías alternas: No aplica.

Vía Bogotá – Villavicencio



Medidas Accesorias

Control Movilidad: Regulación con personal policial y patrullas recorredoras

Cangureros: Peaje Boquerón y Peaje Naranjal.

ÉXODO

Días y horas del dispositivo: Viernes 02 de julio de 2021: **16:00 a 22:00 Horas**
Sábados 03 de julio de 2021: **10:00 a 20:00 Horas**

Contratrujuo: No Aplica

Semáforos: No Aplica

RETORNO

Día del dispositivo: Lunes 05 de julio de 2021: **14:00 a 23:00 Horas**

Contratrujuo o reversible: Villavicencio – Guayabetal– Caqueza - Bogotá. **14:00 a 20:00**. Cierre sentido vehicular Bogotá – Villavicencio en el km 0 "Barrio Uval" a partir de las **13:00**.

Semáforos: Intermitencia desde Melsen hasta el barrio El Uval **14:00 a 20:00**.

Vías alternas: Vía antigua Bogotá (Peaje Boquerón 2 – Bogotá).



El futuro
es de todos

Gobierno
de Colombia



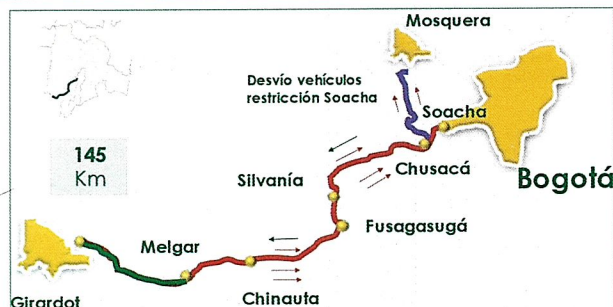
La movilidad
es de todos

Mintransporte



MINISTERIO DE DEFENSA NACIONAL
POLICÍA NACIONAL
DIRECCIÓN DE TRÁNSITO Y TRANSPORTE

Vía Bogotá – Fusagasugá – Girardot



Medidas Accesorias

Control Movilidad: Regulación con personal policial en cruces semafóricos e intersecciones no reguladas, presencia de patrullas recorredoras.

Cangureras: Peaje Chusacá y Peaje Chinauta.

Pico y Placa Soacha: Decreto municipal para la restricción de vehículos particulares por placas pares e impares en el ingreso al municipio el día festivo

ÉXODO

Días y horas del dispositivo	Viernes 02 de julio de 2021: 16:00 a 22:00 Horas Sábados 03 de julio de 2021: 06:00 a 20:00 Horas
Contraflujo	De acuerdo a las necesidades desde Soacha - Chusacá - Chinauta.
Semáforos	Intermitencia y desde Av. Boyacá hasta Soacha Regulación policial.

RETORNO

Días y horas del dispositivo	Lunes 05 de julio de 2021: 10:00 a 00:00 Horas
Contraflujo o Reversible	Melgar- Chinauta - Chusacá. 10:00 a 23:00 Horas Desvío vía Mondoñedo vehículos restricción de Soacha. 12:00 a 20:00 horas
Carril Transmilenio	Desde Soacha hasta la Escuela General Santander 10:00 a 23:00.
Semáforos	Intermitencia desde Soacha hasta Av. Boyacá.
Vías alternas	Puente elevado Flandes - Girardot - La Mesa - Bogotá

Vía Chía – La Mesa – Girardot (Incluye Ramal a Soacha)



Medidas Accesorias

Control Movilidad: Regulación con personal policial y patrullas recorredoras

Cangureras: Peaje Mondoñedo, Peaje Ramal, Peaje San Pedro y Peaje Pubenza.

ÉXODO

Días y horas del dispositivo	Viernes 02 de julio de 2021: 16:00 a 22:00 Horas Sábados 03 de julio de 2021: 07:00 a 20:00 Horas
Contraflujo o Reversible	De acuerdo a la necesidades desde la Glorieta de Mosquera hasta el Peaje Mondoñedo
Semáforos	No aplica

RETORNO

Día del dispositivo	Lunes 05 de julio de 2021: 10:00 a 23:00 Horas
Contraflujo o Reversible	Anapolima – La Mesa – Mondoñedo - Glorieta de Mosquera 12:00 a 23:00
Semáforos	No aplica.
Vías alternas	<ul style="list-style-type: none"> La Gran Vía - Cachipay - Zipacón - Cartagena Viotá - El Colegio - "Y" de Mesitas - Soacha



El futuro
es de todos

Gobierno
de Colombia



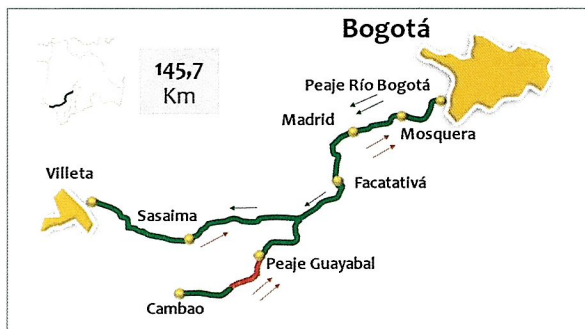
La movilidad
es de todos

Mintransporte



MINISTERIO DE DEFENSA NACIONAL
POLICÍA NACIONAL
DIRECCIÓN DE TRÁNSITO Y TRANSPORTE

Vía Bogotá – Los Alpes – Villeta



Medidas Accesorias

Control Movilidad: Regulación con personal policial y patrullas recorridoras.

Cangureros: Peaje Río Bogotá y Peaje El Corzo.

ÉXODO

Días y horas del dispositivo: Viernes 02 de julio de 2021: **16:00 a 22:00 Horas**
Sábados 03 de julio de 2021: **10:00 a 20:00 Horas**

Contraflujo o Reversible: No Aplica

Semáforos: No Aplica

RETORNO

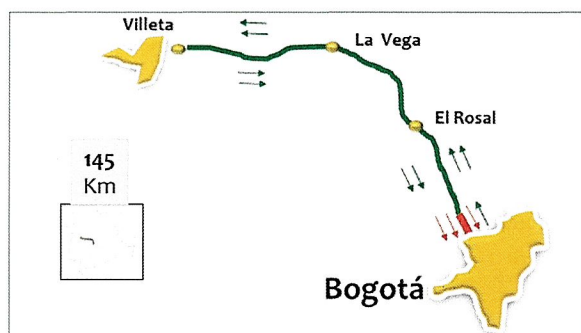
Día del dispositivo: Lunes 05 de julio de 2021: **10:00 a 23:00 Horas**

Manejo de Tránsito: Cierre total de vía en la Giorleta de Mosquera hacia La Mesa **12:00 a 22:00**.

Semáforos: Intermitencia desde la calle 138 de **15:00 a 21:00**

Vías alternas: No aplica.

Vía Bogotá – La Vega – Guaduas



Medidas Accesorias

Control Movilidad: Regulación con personal policial y patrullas recorridoras.

Cangureros: Peaje Siberia y Peaje Calquero.

ÉXODO

Días y horas del dispositivo: Viernes 02 de julio de 2021: **16:00 a 22:00 Horas**
Sábados 03 de julio de 2021: **10:00 a 20:00 Horas**

Contraflujo: No Aplica

Semáforos: No Aplica

RETORNO

Día del dispositivo: Lunes 05 de julio de 2021: **10:00 a 23:00 Horas**

Contraflujo o Reversible: Desde el kilómetro 2+000 sector La Florida hasta el kilómetro 0+000 Puente de Guadua **15:00 a 20:00**

Semáforos: Intermitencia desde la calle 116 hasta la carrera 100 centro comercial calle 80. **12:00 a 22:00**

Vías alternas: No aplica.



El futuro
es de todos

Gobierno
de Colombia



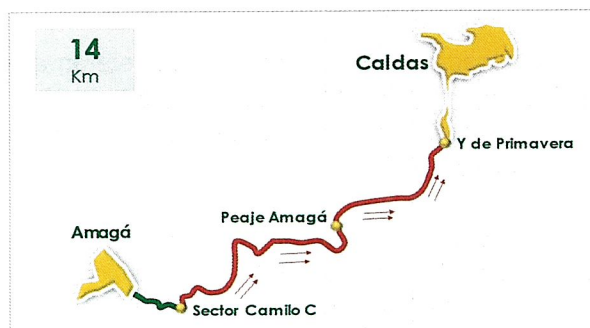
La movilidad
es de todos

Mintransporte



MINISTERIO DE DEFENSA NACIONAL
POLICÍA NACIONAL
DIRECCIÓN DE TRÁNSITO Y TRANSPORTE

DEPARTAMENTO DE ANTIOQUIA



Medidas Accesorias

Control Movilidad: Ascenso y descenso de pasajeros (Terminales Satélites)

Cangureros: Peaje de Amagá.

ÉXODO

Días y horas del dispositivo
Viernes 02 de julio de 2021: 16:00 a 22:00 Horas
Sábados 03 de julio de 2021: 10:00 a 20:00 Horas

Contraflujo No Aplica

Semáforos No Aplica

RETORNO

Día del dispositivo
Lunes 05 de julio de 2021: 10:00 a 23:00 Horas

Contraflujo o Reversible Desde el sector Camilo C hasta La Ye de Primavera. 16:00 a 18:00 Horas.

Contraflujo o Reversible Vía Medellín La Pintada, Ruta 2509, Sector Cocorollo, km. 59+900 al 60+100. Por deslizamiento de tierra (Abrir compuertas). 16:00 a 18:00 Horas

Vías alternas Amagá – Angelópolis - vereda Minas o Minitas la antigua vía ferrocarril vereda Salinas de municipio de caldas.

Los anteriores horarios están sujetos a variación por parte de la Dirección de Tránsito y Transporte a través del Puesto de Mando Unificado "PMU", si las condiciones del alto flujo vehicular o emergencia lo ameritan aplicando la nota especial del presente comunicado. Igualmente se autoriza realizar los manejos del tránsito vehicular, en las fechas y horarios que se aplica la restricción durante el puente festivo de "San Pedro y San Pablo" de 2021.

NOTA 5: Teniendo en cuenta el comunicado oficial con radicado MT No. 20194000153851 de fecha 08/04/2019, se hace necesario precisar que, el Ministerio de Transporte autorizó el tránsito de los vehículos de carga con capacidad de 3.4 toneladas (3400 Kilogramos) o más y de cuya carga total por lo menos el 80% del peso corresponda a Gas Licuado de Petróleo GLP, durante los días, horarios y vías de restricción a nivel nacional, de acuerdo con el contenido del presente Boletín Estratégico de Seguridad y Movilidad.

NOTA 6: De acuerdo con la autorización de movilización de los vehículos de carga que transporten ganado en pie y porcino en la vía Bosconia – Santa Marta, otorgada mediante Radicado MT No. 20204000072561 del 27/02/2020, se hace necesario precisar los días y horarios autorizados, así: los días sábados cuando se aplique la restricción de vehículos de carga con capacidad igual o superior a 3.4 toneladas (3400 kilogramos), pueden transitar hasta las 14:00 horas, los días domingos pueden movilizarse en el corredor vial y los días lunes o martes festivos, deberán cumplir los horarios de restricción para vehículos de carga con capacidad de 3.4 toneladas (3400 kilogramos) o más y de cuya carga total por lo menos el 80% del peso corresponda a ganado en pie, de acuerdo al contenido del presente Boletín Estratégico de Seguridad y Movilidad.

NOTA 7: Teniendo en cuenta el Radicado MT No.: 20204000317991 del 23/06/2020, se exceptúan de las medidas de regulación del tráfico vehicular contenidas en la Resolución 0002307 del 12 de agosto de 2014, los vehículos de carga con capacidad de 3.4 toneladas (3400 kilogramos) o más, y de cuya carga total, por lo menos el 80% del peso corresponda a carne blanca y carne roja (de aves o de pescado, de res vacuna, porcina, ovina o caballar).

NOTA 8: Los vehículos tipo grúa que se movilicen para la atención de vehículos varados y siniestrados que se encuentren sobre las vías, se exceptúan de la restricción definida en el presente documento, de acuerdo a lo establecido en el artículo 5, numeral 10 de la Resolución 0002307 del 12 de agosto de 2014.

NOTA 9: Los vehículos que transportan carga extra-dimensionada o extra-pesada, se someterán a las restricciones para los vehículos de carga descritos en la Resolución 0002307 del 12 de agosto de 2014 y lo establecido en los boletines estratégicos de seguridad y movilidad emanados por el Ministerio de Transporte y la Dirección de Tránsito y Transporte de la Policía Nacional.

NOTA 10: La Policía Nacional a través de la Dirección de Tránsito y Transporte y en coordinación con la Unidad Nacional para la Gestión del Riesgo de Desastres, autorizará la movilización de vehículos para la asistencia humanitaria y maquinaria para la atención de emergencias, situaciones de caso fortuito o fuerza mayor sobre la red vial, asimismo de las entidades del sistema (Cruz Roja, Defensa Civil, Ejército Nacional y Policía Nacional).

NOTA 11: El Instituto Nacional de Vías - INVIAS, la Agencia Nacional de Infraestructura - ANI y las Concesiones de la red vial nacional, tienen programado suspender y no realizar obras en la red vial que afecten la movilidad, durante la vigencia del presente comunicado. Al encontrarse en desarrollo algunos de los proyectos concesionados, por programación y ejecución del contrato de concesión, se adelantarán algunas labores puntuales en la vía, sobre las cuales existirá, por parte del Concesionario, la señalización adecuada y necesaria que brinde seguridad y movilidad a los usuarios.

NOTA 12: Se establece el Puesto de Mando Unificado - PMU con asistencia del Ministerio de Transporte, Dirección de Tránsito y Transporte de la Policía Nacional, Superintendencia de Transporte, Instituto Nacional de Vías - INVIAS y Agencia Nacional de Infraestructura - ANI. Se informa que para preguntas e información adicional de las vías el número de contacto es el #767.


Mayor General **JUAN ALBERTO LIBREROS MORALES**
Director de Tránsito y Transporte de la Policía Nacional


Doctor **FABIO ANDRÉS RESTREPO BERNAL**
Director de Transporte y Tránsito – Ministerio de Transporte

Elaborado por: IT. Gonzalo Hernández Sanabria /ARTRU - DITRA
Revisado por: IT. Tullia Inés Rojas Durán /ASJUD – DITRA
CR. Juan Carlos Castellanos Álvarez /ARTRU - DITRA
CR. José Daniel Gualdrón Moreno /SUTRA - DITRA
Fecha de Elaboración: 29/06/2021
Archivo: artru (\\172.25.81.10) (Z:) DITRA-ARTRU7\2021\RESTRICCIÓN CARGA