

Libertad y Orden

*Informe “Acciones
adelantadas por la Dirección
de Consulta Previa en
Departamento del Cauca,
Zona Norte”*

2016

Ministerio del Interior
Dirección de Consulta Previa

Dir. ÁLVARO ECHEVERRY LONDOÑO
Director de Consulta Previa

Elaboró: Carlos Andrés Ramírez Barrios
Revisó: Luis Fernando Mora / Yeisson Fabián Villarba / Lady Ibarguen.
Aprobó: Dr. Álvaro Echeverry Londoño

25 de abril de 2016, Bogotá D.C.

Sede correspondencia Edificio Camargo, Calle 12B No. 8- 38
Conmutador. 2427400 – Sitio web www.mininterior.gov.co
Servicio al Ciudadano serviciociudadano@mininterior.gov.co - Línea gratuita 018000910403
Bogotá, D.C. – Colombia – Sur América

Tabla de contenido

| | |
|---|----|
| Introducción: la consulta previa con comunidades étnicas | 4 |
| 1. Contextualización regional: municipios, parcialidades indígenas, resguardos, consejos comunitarios, que conforman el norte del Cauca | 5 |
| 2. Certificaciones emitidas por la Dirección de Consulta Previa para el norte del departamento del Cauca..... | 10 |
| mapa cartográfico de las certificaciones emitidas para el norte del departamento del Cauca | 11 |
| 3. Resoluciones emitidas para el norte del departamento del Cauca en el año. | 31 |
| 4. Oficios y conceptos emitidos para el norte del departamento del Cauca | 33 |
| 5. Poas activos en proceso de consulta previa en el departamento del Cauca..... | 35 |
| 6. Asesoría y asistencia técnica de la Dirección de Consulta Previa en el departamento del Cauca – zona norte. | 40 |
| 7. Temas pendientes del área jurídica dentro del departamento del Cauca..... | 45 |
| 8. Otros temas de interés..... | 46 |

INFORME “ACCIONES ADELANTADAS POR LA DIRECCIÓN DE CONSULTA PREVIA EN EL DEPARTAMENTO DEL CAUCA, ZONA NORTE”

OBJETIVO:

Describir la gestión realizada por la Dirección de Consulta Previa del Ministerio del Interior con relación al departamento del Cauca, zona Norte.

OBJETIVOS ESPECÍFICOS:

1. Detallar las actuaciones realizadas en el departamento del Cauca - zona norte, esto es trámites de certificaciones, oficios y conceptos, emitidos desde el Área de Certificaciones de la Dirección de Consulta Previa.
2. Relacionar los POA activos en procesos de consulta previa liderados por el Área de Gestión de la Dirección de Consulta Previa para el departamento del Cauca - zona norte.
3. Informar las actividades realizadas en el departamento del Cauca – zona Norte, desde el Área de Asesoría y Asistencia Técnica de la Dirección de Consulta Previa.

VIGENCIA: Desde 01 Enero de 2013
Hasta – 25 Abril de 2016

INTRODUCCIÓN: LA CONSULTA PREVIA CON COMUNIDADES ÉTNICAS

La Consulta Previa es un derecho fundamental mediante el cual el Estado garantiza a las comunidades étnicas que se registran en el área de interés de algún proyecto, obra o actividad (POA) la participación y el acceso a la información sobre el programa o plan que se pretenda realizar en su territorio, buscando que participativamente sean identificados los impactos del POA respectivo para así poder formular las medidas de manejo que prevendrán, corregirán, mitigarán o compensarán los impactos identificados; logrando de esta manera salvaguardar la idiosincrasia, los usos y costumbres (prácticas culturales) de las comunidades étnicas que habitan el Territorio Nacional.

El Ministerio del Interior - Dirección de Consulta Previa, es el garante del derecho fundamental a la Consulta Previa de las comunidades étnicas, conforme al Convenio 169 de 1989 de la OIT¹, ratificado por Colombia a través de la Ley 21 de 1991, el artículo 16 del Decreto 2893 del 11 de agosto de 2011 y la jurisprudencia pertinente.

En la actualidad, la Dirección de Consulta Previa cuenta con un equipo de profesionales divididos en cuatro áreas de trabajo; a saber, las dos áreas misionales son:

1. **Área de Certificaciones**, encargada de emitir los actos administrativos de certificación de presencia o no de grupos étnicos en el área de influencia de un proyecto, obra o actividad.
2. **Área de Gestión**, encargada de ejecutar los procesos de consulta previa con cada una de las comunidades que se registran en los proyectos, obras o actividades certificadas.

¹ El numeral 1º del artículo 7 del Convenio 169 de la OIT establece que "(...) dichos pueblos deberán participar en la formulación, aplicación y evaluación de los planes y programas de desarrollo nacional y regional susceptibles de afectarles directamente. (...)" (Subrayado fuera del texto original).

Sede correspondencia Edificio Camargo. Calle 12B No. 8-38

Conmutador. 2427400 – Sitio web www.mininterior.gov.co

Servicio al Ciudadano servicioc Ciudadano@mininterior.gov.co - Línea gratuita 018000910403

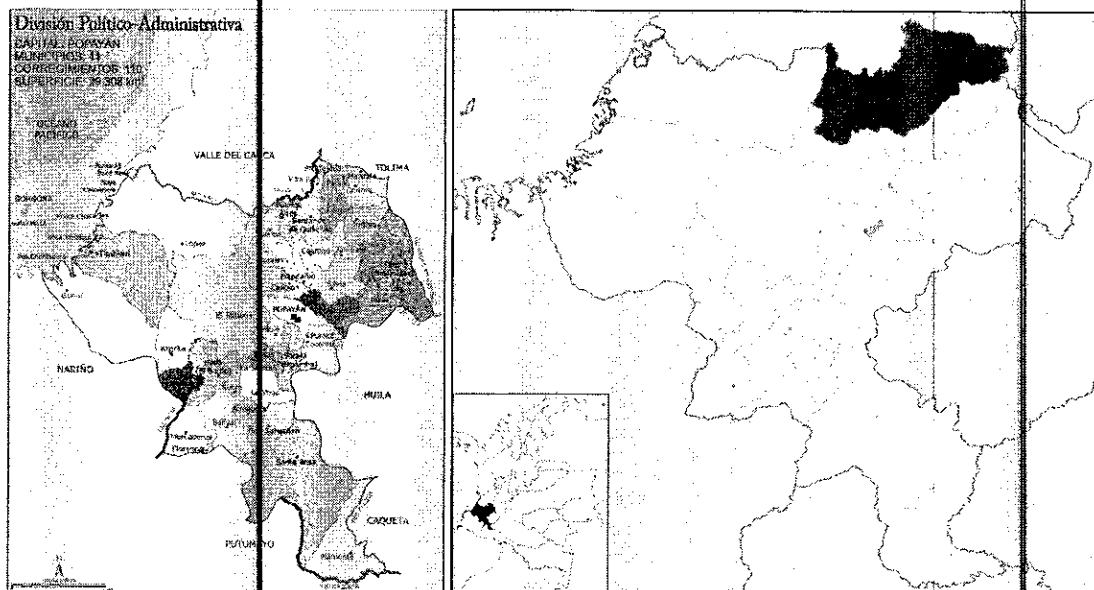
Bogotá, D.C. – Colombia – Sur América

1. CONTEXTUALIZACIÓN REGIONAL: MUNICIPIOS, PARCIALIDADES INDÍGENAS, RESGUARDOS, CONSEJOS COMUNITARIOS, QUE CONFORMAN EL NORTE DEL CAUCA

1.1 Municipios del norte del Cauca

| No. | Nombre Municipio |
|-----|------------------|
| 1 | Buenos Aires |
| 2 | Caloto |
| 3 | Corinto |
| 4 | Guachené |
| 5 | Miranda |
| 6 | Padilla |
| 7 | Puerto Tejada |
| 8 | Santander |
| 9 | Suarez |
| 10 | Toribio |
| 11 | Villa Rica |

Mapa 1. División Política Administrativa del Cauca: municipios del norte del Cauca.



Fuente: IGAC, 2002.

1.2 Parcialidades Indígenas

| No. | NOMBRE COMUNIDAD | MPIO | UBICACIÓN GEOGRÁFICA | SITUACIÓN DE LA COMUNIDAD | ETNIA | PERSONAS | FAMILIAS |
|-----|---|------------------------|--|---|-------|----------|----------|
| 1 | PUEBLO NUEVO CERAL | BUENOS AIRES | CORREGIMIENTO EL CERAL, VEREDA PUEBLO NUEVO CERAL | AFILIADA A ASOCIACIÓN ACIN CON RESOLUCIÓN 44 DEL 15 DE JUNIO DE 2001 | | 519 | 122 |
| 2 | PLAYÓN NASA NAYA | BUENOS AIRES | VEREDA PLAYÓN | CERTIFICADA DESDE 2004, COMO EN PROCESO DE CONSTITUCIÓN DE RESGUARDO DEL 7 DE SEPTIEMBRE DE 2005 DE LA OFICINA DE ENLACE TERRITORIAL DE CALI. | NASA | | |
| 3 | COMUNIDAD URBANA | SANTANDER DE QUILICHAO | URBANA | RECONOCIDA DET 5918-22.12.98 | PÁEZ | 2105 | 478 |
| 4 | CERRO TIJERAS | SUAREZ | CORREGIMIENTOS : LOS ROBLES, BETULIA, AGUACLARA Y LA MESETA) | RECONOCIDA POR LA DIRECCIÓN CON RESOLUCIÓN NO. 0155/22/10/2010 | NASA | 3104 | 1218 |
| 5 | KWE, SX UMA KIWE (NUESTRA MADRE TIERRA) | BUENOS AIRES | CORREGIMIENTO SAN IGNACIO, VEREDA NUEVA GRANADA, SECTORES EL CABUYO, NACEDERO, EL CENTRO LA PLAYA Y BARBOSA) | RECONOCIDA POR LA DAIRM CON RESOLUCIÓN N° 0028 DEL 16/11/2011 | NASA | 202 | 54 |
| 6 | SINAI ALTO NAYA | BUENOS AIRES | VEREDA SINAI CORREGIMIENTO EL NAYA | REGISTRADA CON ESTUDIO ETNOLÓGICO REALIZADO POR EL ANTROPÓLOGO EDGAR MÉNDEZ, CON RES. 0039 DEL 11 DE ABRIL DE 2013 | PÁEZ | 414 | 109 |

Fuente: Base de datos DAIRM, 2016. Fecha de consulta: 26/04/2016.

1.3 Resguardos Indígenas

| No. | NOMBRE | LOCALIZACIÓN | GRUPO ÉTNICO |
|-----|------------------|---------------------------------|--------------|
| 1 | LA PAILA NAYA | BUENOS AIRES (CORREG. LA TIMBA) | PÁEZ |
| 2 | GUADUALITO (FNA) | SANTANDER DE QUILICHAO | PÁEZ |
| 3 | CANOAS | SANTANDER DE QUILICHAO | PÁEZ |
| 4 | LAS DELICIAS | BUENOS AIRES - SDER QUILICHAO. | PÁEZ |

Sede correspondencia Edificio Camargo. Calle 12B No. 8- 38
 Conmutador. 2427400 – Sitio web www.mininterior.gov.co
 Servicio al Ciudadano servicialciudadano@mininterior.gov.co - Línea gratuita 018000910403
 Bogotá, D.C. - Colombia - Sur América

| No. | NOMBRE | LOCALIZACIÓN | GRUPO ÉTNICO |
|-----|---|--|--------------|
| 5 | LA CONCEPCION | SDER QUILCHAO- BUENOS AIRES | PAEZ |
| 6 | PAEZ DE CORINTO (LOPEZ ADENTRO) | CALOTO-CORINTO | PAEZ |
| 7 | HUELLAS | CALOTO | PAEZ |
| 8 | TOEZ | CALOTO | PAEZ |
| 9 | LA CILIA O LA CALERA | MIRANDA (VEREDAS LA CALERA, CABILDO, LA CILIA, EL HORNO Y DANTAS) | PAEZ |
| 10 | NASA KIWE TEKH KXAW (PREDIO: NUEVO MEXICO) | SANTANDER DE QUILCHAO | PAEZ |
| 11 | NOMBRE | LOCALIZACIÓN | GRUPO ÉTNICO |

Fuente: Base de datos DAIRM, 2016. Fecha de consulta: 26/04/2016

1.4 Resguardos Coloniales

| No. | NOMBRE | LOCALIZACIÓN | GRUPO ÉTNICO |
|-----|--------------------|------------------|--------------|
| 1 | TIGRES Y MUNCHIQUE | SDER DE QUILCHAO | NASA |
| 2 | SAN FRANCISCO | TORIBIO | NASA |
| 3 | TACUEYO | TORIBIO | NASA |
| 4 | TORIBIO | TORIBIO | NASA |

Fuente: Base de datos DAIRM, 2016. Fecha de consulta: 26/04/2016

1.5 Comunidades Indígenas del Cauca Base Min Interior

| No. | NOMBRE RESGUARDO Y/O COMUNIDAD | NOMBRE COMUNIDAD | LOCALIZACIÓN | TIPO |
|-----|--------------------------------------|--------------------------------------|---|-----------|
| 1 | CANOAS | CANOAS | SANTANDER DE QUILCHAO | RESGUARDO |
| 2 | COMUNIDAD URBANA | COMUNIDAD URBANA | SANTANDER DE QUILCHAO | COMUNIDAD |
| 3 | PAEZ DE CORINTO (LOPEZ ADENTRO) | PAEZ DE CORINTO (LOPEZ ADENTRO) | CALOTO-CORINTO | RESGUARDO |
| 4 | GUADUALITO (FNA) | GUADUALITO | SANTANDER DE QUILCHAO | RESGUARDO |
| 5 | HUELLAS | HUELLAS | CALOTO | RESGUARDO |
| 6 | LA CILIA O LA CALERA | LA CILIA O LA CALERA | MIRANDA | RESGUARDO |
| 7 | LA CONCEPCION | LA CONCEPCION | SANTANDER DE QUILCHAO- BUENOS AIRES | RESGUARDO |
| 8 | LA PAILA NAYA | LA PAILA NAYA | BUENOS AIRES | RESGUARDO |
| 9 | LAS DELICIAS | LAS DELICIAS | BUENOS AIRES - SANTANDER DE QUILCHAO. | RESGUARDO |
| 10 | NASA KIWE TEKH KXAW | NASA KIWE TEKH KXAW | SANTANDER DE QUILCHAO | RESGUARDO |
| 11 | PLAYON NASA NAYA | PLAYON NASA NAYA | BUENOS AIRES | COMUNIDAD |
| 12 | PUEBLO NUEVO CERAL | PUEBLO NUEVO CERAL | BUENOS AIRES | COMUNIDAD |
| 13 | SAN FRANCISCO | SAN FRANCISCO | TORIBIO | RESGUARDO |

Sede correspondencia Edificio Camargo. Calle 12B No. 8- 38

Conmutador. 2427400 – Sitio web www.mininterior.gov.co

Servicio al Ciudadano servicioc Ciudadano@mininterior.gov.co - Línea gratuita 018000910403

Bogotá, D.C. – Colombia – Sur América

| No. | NOMBRE RESGUARDO Y/O COMUNIDAD | NOMBRE COMUNIDAD | LOCALIZACION | TIPO |
|-----|---|---|------------------------|-----------|
| 14 | TACUEYO | TACUEYO | TORIBIO | RESGUARDO |
| 15 | TIGRES Y MUNCHIQUE | TIGRES Y MUNCHIQUE | SANTANDER DE QUILICHAO | RESGUARDO |
| 16 | TOEZ | TOEZ | CALOTO | RESGUARDO |
| 17 | TORIBIO | TORIBIO | TORIBIO | RESGUARDO |
| 18 | CERRO TIJERAS | CERRO TIJERAS | SUAREZ | COMUNIDAD |
| 19 | KWE, SX UMA KIWE (NUESTRA MADRE TIERRA) | KWE, SX UMA KIWE (NUESTRA MADRE TIERRA) | BUENOS AIRES | COMUNIDAD |
| 20 | SINAI ALTO NAYA | SINAI ALTO NAYA | BUENOS AIRES | COMUNIDAD |

Fuente: Base de datos DAIRM, 2016. Fecha de consulta: 26/04/2016

1.6 Consejos Comunitarios

| No. | MUNICIPIO | CONSEJO COMUNITARIO |
|-----|------------------------|---|
| 1 | BUENOS AIRES | CONSEJO COMUNITARIO RÍO CAUCA DE LA COMUNIDAD NEGRA |
| 2 | CALOTO | CONSEJO COMUNITARIO DE LA COMUNIDAD AFRO DE LAS RIVERAS DEL RÍO PALO |
| 3 | CALOTO | CONSEJO COMUNITARIO DE LA COMUNIDAD NEGRA DEL CORREGIMIENTO CENTRO DE CALOTO |
| 4 | CALOTO | CONSEJO COMUNITARIO DE LA COMUNIDAD NEGRA DEL CORREGIMIENTO DE GUACHENÉ |
| 5 | SANTANDER DE QUILICHAO | CONSEJO COMUNITARIO ZANJON DE GARRAPATERO |
| 6 | CALOTO | CONSEJO COMUNITARIO DE LA COMUNIDAD NEGRA DEL CORREGIMIENTO VEREDAS NOORIENTALES |
| 7 | MIRANDA | CONSEJO COMUNITARIO DE LA COMUNIDAD NEGRA DE MIRANDA |
| 8 | MIRANDA | CONSEJO comunitario DE LAS COMUNIDADES NEGRAS DEL CORREGIMIENTO EL ORTIGAL, VEREDAS DE LA LINDOSA Y TULIPÁN |
| 9 | PADILLA | CONSEJO COMUNITARIO ZONA OCCIDENTAL UNIÓN YARU |
| 10 | PUERTO TEJADA | CONSEJO COMUNITARIO PALENQUE MONTE OSCURO |
| 11 | PUERTO TEJADA | CONSEJO COMUNITARIO RÍO PALO MUNICIPIO DE PUERTO TEJADA |
| 12 | SANTANDER DE QUILICHAO | CONSEJO COMUNITARIO DE LA COMUNIDAD NEGRA DE LA CUENCA DEL RÍO PAEZ-QUINAMAYÓ-CURPAQ |
| 13 | BUENOS AIRES | CONSEJO COMUNITARIO CUENCA DEL RÍO CAUCA Y MICROCUENCA DEL RÍO TETA-MASAMORRERO |
| 14 | GUACHENE | CONSEJO COMUNITARIO COMUNIDAD NEGRA DE PILAMO EL PALENQUE |

Fuente: Base de datos de Dirección de Asuntos para Comunidades Negras, Afrocolombianas, Raizales y Palenqueras, 2015. Fecha de consulta: 26/04/2016

| CARTOGRAFIA CONSOLIDADA DE CONSEJOS COMUNITARIOS ASOCIACIÓN DE CONSEJOS COMUNITARIOS DEL NORTE DEL CAUCA ACONC | | |
|---|------------------------|--|
| No. | MUNICIPIO | NOMBRE |
| 1 | BUENOS AIRES | CERRO TETA |
| 2 | BUENOS AIRES | LA ALSACIA |
| 3 | BUENOS AIRES | RÍO CAUCA |
| 4 | BUENOS AIRES | SENDEROS DE BUENOS AIRES |
| 5 | BUENOS AIRES | RÍO TIMBA |
| 6 | BUENOS AIRES | CUENCA CAUCA |
| 7 | CALOTO | CENTRO DE CALOTO PANDAO |
| 8 | CALOTO | YARUMITO |
| 9 | CALOTO | BODEGA GUALÍ |
| 10 | CALOTO | QUITA CALZÓN |
| 11 | CALOTO | SANTAFRO |
| 12 | CORINTO | BARRANCO GUENGÜE |
| 13 | CORINTO | JAGUAL-LA MARÍA |
| 14 | CORINTO | BARRIOS UNIDOS DE CORINTO |
| 15 | GUACHENÉ | ZANJÓN DE POTOCO |
| 16 | GUACHENÉ | TABORA |
| 17 | GUACHENÉ | PÍLAMO |
| 18 | GUACHENÉ | RIVERAS DEL RÍO PALO |
| 19 | GUACHENÉ | BRISAS DEL RÍO PALO |
| 20 | MIRANDA | ORTULIN |
| 21 | MIRANDA | COMZOPLAN |
| 22 | PADILLA | UNIÓN YARÚ |
| 23 | PADILLA | SEVERO MULATO |
| 24 | PADILLA | JUAN JOSÉ NIETIO |
| 25 | PUERTO TEJADA | PALENQUE MONTE OSCURO |
| 26 | PUERTO TEJADA | RÍO PALO |
| 27 | PUERTO TEJADA | CUENCA RÍO PALO Y PAILA |
| 28 | SANTANDER DE QUILICHAO | CUENCA DEL RÍO PÁEZ QUINAMAYÓ (CURPAC) |
| 29 | SANTANDER DE QUILICHAO | AIRES DE GARRAPATERO |
| 30 | SANTANDER DE QUILICHAO | ZANJÓN DE GARRAPATERO |
| 31 | SANTANDER DE QUILICHAO | RÍO LA QUEBRADA |
| 32 | SUAREZ | ASNAZÚ |
| 33 | SUAREZ | LA MESETA |
| 34 | SUAREZ | LAS BRISAS |
| 35 | SUAREZ | BELLA VISTA |
| 36 | SUAREZ | LA TOMA |
| 37 | SUAREZ | PURETO |
| 38 | SUAREZ | MINDALA |
| 39 | VILLARICA | TERRITORIO Y PAZ |
| 40 | VILLARICA | QUEBRADA TABLA |

Fuente: <http://www.aconc.org/caracterizacion-territorial/>. Fecha de consulta: 26/04/2016.

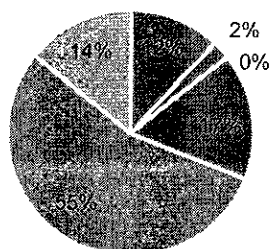
2. CERTIFICACIONES EMITIDAS POR LA DCP PARA EL NORTE DEL DEPARTAMENTO DEL CAUCA

A continuación se presenta el compilado de las certificaciones emitidas por el Área de Certificaciones dentro del periodo comprendido entre el 2013 y 2016.

| SECTORES | CONSOLIDADO 2012 - 2015 | | | | |
|-----------------|--------------------------------------|-----------------------------------|--------------------------------------|-----------------------------------|--------------------------------------|
| | CANTIDAD DE CERTIFICACIONES EMITIDAS | REGISTRA PRESENCIA DE COMUNIDADES | NO REGISTRA PRESENCIA DE COMUNIDADES | SE REALIZÓ VISITA DE VERIFICACIÓN | NO SE REALIZÓ VISITA DE VERIFICACIÓN |
| AMBIENTAL | 5 | 4 | 1 | 1 | 4 |
| ELECTRICO | 1 | 1 | 0 | 1 | 0 |
| HIDROCARBUROS | 0 | 0 | 0 | 0 | 0 |
| INFRAESTRUCTURA | 7 | 3 | 4 | 1 | 6 |
| MINERO | 23 | 10 | 13 | 9 | 14 |
| OTRO | 6 | 0 | 6 | 0 | 6 |
| TOTAL | 42 | 18 | 24 | 12 | 30 |

A continuación el porcentaje de certificaciones emitidas por sector entre 2013 y 2016:

Certificaciones Expedidas por sector para el norte del departamento del Cauca
Certificaciones Expedidas por sector para el norte del departamento del Cauca. Años 2013-2016




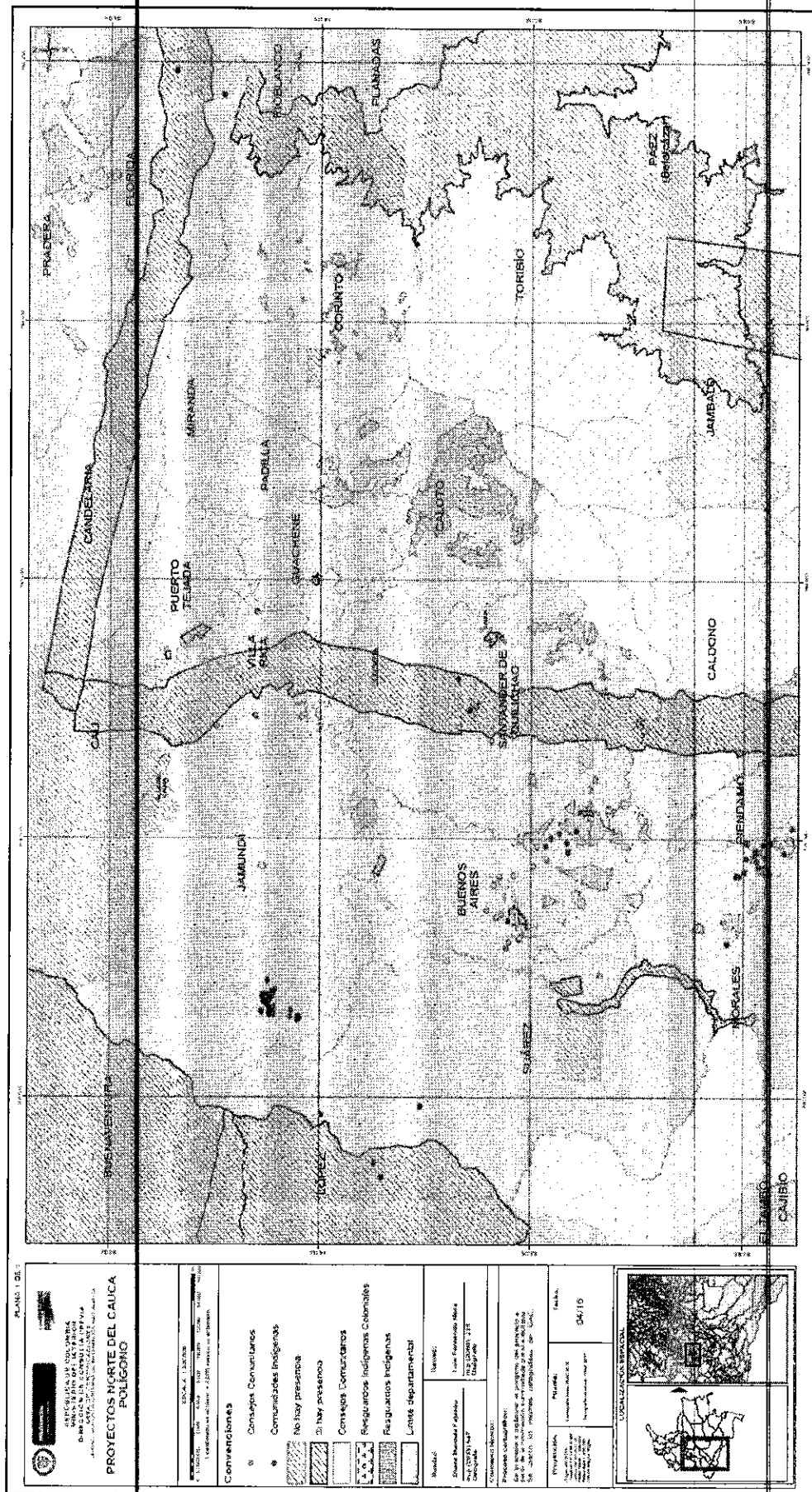
■ AMBIENTAL ■ ELECTRICO ■ HIDROCARBUROS
■ INFRAESTRUCTURA ■ MINERO ■ OTRO

El sector con mayor demanda, relacionado con la emisión de certificaciones, fue el minero con un 55% del total de las certificaciones emitidas en el periodo de análisis. Le siguen el sector infraestructura (17%), otros (14%), ambiental (12%) y por último el sector eléctrico. No se registraron demandas del sector hidrocarburos en el área de análisis.

[illegible]

Sede correspondencia Edificio Camargo. Calle 12B No. 8-38
 Conmutador. 2427400 – Sitio web www.mininterior.gov.co
 Servicio al Ciudadano serviciocalciudadano@mininterior.gov.co - Línea gratuita 018000910403
 Bogotá, D.C. – Colombia – Sur América





2.1. Certificaciones emitidas por la DCP para el norte del departamento del Cauca en el año 2012

| ID | RADICADO | EMPRESA | PROYECTO | SECTOR | ACTO ADMINISTRATIVO | FECHA | REGISTRA PRESENCIA DE COMUNIDADES INDÍGENAS | REGISTRA PRESENCIA DE COMUNIDADES NEGRAS |
|----|------------|-----------------------|---|-----------|---------------------|------------|---|--|
| 1 | 11-0021049 | AMBIENTAL CONSULTORES | ANÁLISIS DE VIABILIDAD AMBIENTAL PARA EL DESARROLLO DEL DISEÑO DE LINEAS DE TRANSICIÓN DEL PROYECTO CONVOCATORIA UPME-05-2009 | AMBIENTAL | 153 | 31/01/2012 | LA GAITANA DEL GRUPO PAEZ Y GUAMBIANO / LA GAITANA DEL GRUPO PAEZ / PICKWE THA FIW DEL GRUPO PAEZ / LLANO BUCO BUKJ UKUE DEL GRUPO NASA PAEZ / CALDERAS DEL GRUPO PAEZ / TUMBICHUCUE DEL GRUPO PAEZ / GUAMBIA DEL GRUPO GUAMBIANO / JAMBALO DEL GRUPO PAEZ / HUELLAS DEL GRUPO PAEZ / TOEZ DEL GRUPO PAEZ / CORINTO LOPEZ ADENTRO DEL GRUPO PAEZ / PAEZ LA GAITANA DEL GRUPO PAEZ / LAS MERCEDES DEL GRUPO PAEZ / TRIUNFO CRISTAL DEL GRUPO PAEZ / KWET WALA (PIEDRA GRANDE) DEL GRUPO PAEZ / NASA THA DEL GRUPO PAEZ / NASA KWE'S KIWE DEL GRUPO PAEZ / CABILDO CENTRAL DE ASENTAMIENTOS (COMUNIDAD POR FUERA DE RESGUARDO) DEL GRUPO PAEZ / SAN JUAN PAEZ (COMUNIDAD POR FUERA DE RESGUARDO) DEL GRUPO PAEZ / NASA PIKHA BARBACOAS (COMUNIDAD POR FUERA DE RESGUARDO) DEL GRUPO PAEZ / TUNA (COMUNIDAD POR FUERA DE RESGUARDO) DEL GRUPO PAEZ / SAN GUEL (COMUNIDAD POR FUERA DE RESGUARDO) DEL GRUPO PAEZ / RESGUARDO COLONIAL LAME DEL GRUPO NASA / RESGUARDO COLONIAL PIOYA DEL GRUPO NASA / RESGUARDO COLONIAL COHETANDO DEL GRUPO NASA / RESGUARDO COLONIAL SANTA ROSA DEL GRUPO NASA / RESGUARDO COLONIAL TOGOIMA DEL GRUPO NASA / RESGUARDO COLONIAL AVIRAMA DEL GRUPO NASA / RESGUARDO COLONIAL BELALCAZAR DEL GRUPO NASA / RESGUARDO COLONIAL TALAGA DEL GRUPO NASA / RESGUARDO COLONIAL CHINAS DEL GRUPO NASA / RESGUARDO COLONIAL SUIN DEL GRUPO NASA / RESGUARDO COLONIAL VITONCO DEL GRUPO NASA / RESGUARDO COLONIAL TOEZ DEL GRUPO NASA / | NO |

Sede correspondencia Edificio Camargo. Calle 12B No. 8-38
 Conmutador. 2427400 – Sitio web www.mininterior.gov.co
 Servicio al Ciudadano servicioalciudadano@mininterior.gov.co - Línea gratuita 018000910403
 Bogotá, D.C. - Colombia - Sur América

| ID | RADICADO | EMPRESA | PROYECTO | SECTOR | ACTO ADMINISTRATIVO | FECHA | REGISTRA PRESENCIA DE COMUNIDADES INDÍGENAS | REGISTRA PRESENCIA DE COMUNIDADES NEGRAS |
|----|------------|----------------------------------|--|---------|---------------------|------------|---|--|
| | | | | | | | RESGUARDO COLONIAL HUILA DEL GRUPO NASA / RESGUARDO COLONIAL SAN JOSE DEL GRUPO NASA / RESGUARDO COLONIAL MOSOCO DE GRUPO NASA / RESGUARDO COLONIAL SAN ANDRES DE PISIMBALA DEL GRUPO NASA / RESGUARDO COLONIAL YAQUIVA DEL GRUPO NASA / RESGUARDO COLONIAL PITAYO DEL GRUPO NASA / RESGUARDO COLONIAL JAMBALO DEL GRUPO NASA / RESGUARDO COLONIAL SAN FRANCISCO DEL GRUPO NASA / RESGUARDO COLONIAL LA AGUADA DEL GRUPO NASA / RESGUARDO COLONIAL MUNCHIQUE DEL GRUPO NASA / RESGUARDO COLONIAL TORIBIO DEL GRUPO NASA / RESGUARDO COLONIAL TACUEYO DEL GRUPO NASA | |
| 2 | 12-0002686 | AGROPECUARIA LATINOAMERICANA S.A | PLANTA DE BENEFICIO DE AVES, AGROPECUARIA LATINOAMERICANA S.A | OTRO | 349 | 07/03/2012 | NO | NO |
| 3 | 11-0001397 | NO REGISTRA | EXPLORACION Y EXPLOTACION DE MATERIALES DE CONSTRUCCION, TITULO MINERO GIM-141 | MINERO | 468 | 22/03/2012 | NO | NO |
| 4 | 11-0010946 | NO REGISTRA | TITULO NER JBM- 14171, | MINERO | 475 | 22/03/2012 | NO | NO |
| 5 | 12-0006616 | EPSA | AREA DE INFLUENCIA DEL PLAN DE MANEJO AMBIENTAL DE LA CENTRAL HIDROELECTRICA SALVAJINA | ENERGIA | 766 | 04/05/2012 | RESGAURDO COLONIAL HONDURAS, DE LA ETNIA NASA / CHIMBORAZO, DE LA ETNIA NASA / | NO |
| 6 | 12-0005282 | ERL GEOLOGIA E INGENIERIA | EXPLORACION PARA METALES PRECIOSOS | MINERO | 1001 | 06/06/2012 | NO | CORREGIMIENTO DE LA TOMA |

Sede correspondencia Edificio Camargo, Calle 12B No. 8- 38
 Conmutador. 2427400 – Sitio web www.mininterior.gov.co
 Servicio al Ciudadano servicioalciudadano@mininterior.gov.co - Línea gratuita 018000910403
 Bogotá, D.C. - Colombia - Sur América

| ID | RADICADO | EMPRESA | PROYECTO | SECTOR | ACTO ADMINISTRATIVO | FECHA | REGISTRA PRESENCIA DE COMUNIDADES INDIGENAS | REGISTRA PRESENCIA DE COMUNIDADES NEGRAS |
|----|------------|------------------------------|--|-----------|---------------------|------------|---|---|
| | | A.S.A.S | EN EL CORREGIMIENTO DE LA TOMA, MUNICIPIO DE SUAREZ, DEPARTAMENTO DEL CAUCA; AREA COMPRENDIDA POR EL CONTRATO DE CONCESION EKE-151 | | | | | |
| 7 | 11-0046080 | CONSORCIO GERENCIA PDA CAUCA | RELLENO SANITARIO REGIONAL PARA DISPOSICION FINAL DE RESIDUOS SOLIDOS PROVENIENTES DEL SERVICIO ORDINARIO DE ASEO | AMBIENTAL | 1366 | 29/06/2012 | CORINTO LOPEZ ADENTRO DE LA ETNIA PAEZ / HUELLAS DE LA ETNIA PAEZ | NO |
| 8 | 12-0000860 | CEMENTOS ARGOS S.A | TITULO MINERO 21030, EXTRACCION DE MATERIAL DE ARRASTRE DEL RIO CAUCA | MINERO | 1602 | 03/08/2012 | NO | ASENTAMIENTO DE POBLACIONES DENOMINADA CONSEJO COMUNITARIO BOCAS DEL PALO |
| 9 | 12-0028119 | NO REGISTRA | CONTRATO DE CONCESION GUM-151 PARA LA EXPLOTACION DE MATERIALES DE ARRASTRE EN EL RIO CAUCA | MINERO | 1827 | 12/09/2012 | NO | NO |
| 10 | 12-0036967 | NO REGISTRA | EXTRACCION DE MATERIALES | MINERO | 2111 | 15/11/2012 | NO | NO |

Sede correspondencia Edificio Camargo. Calle 12B No. 8- 38
 Conmutador. 2427400 – Sitio web www.mininterior.gov.co
 Servicio al Ciudadano serviciociudadano@mininterior.gov.co - Línea gratuita 018000910403
 Bogotá, D.C. – Colombia – Sur América

| ID | RADICADO | EMPRESA | PROYECTO | SECTOR | ACTO ADMINISTRATIVO | FECHA | REGISTRA PRESENCIA DE COMUNIDADES INDÍGENAS | REGISTRA PRESENCIA DE COMUNIDADES NEGRAS |
|----|----------|---------|---|--------|---------------------|-------|---|--|
| | | | DE CONSTRUCCION (ARRASTRE), CON TITULO MINERO No. DBI-031 | | | | | |

Teniendo en cuenta la información contenida en la tabla anterior, se determinó el comportamiento de las certificaciones emitidas en el 2012 por sector en el departamento del Cauca – Zona Norte, siendo el siguiente:


| SECTORES | CANTIDAD DE CERTIFICACIONES EMITIDAS | REGISTRA PRESENCIA DE COMUNIDADES | NO REGISTRA PRESENCIA DE COMUNIDADES |
|-----------------|--------------------------------------|-----------------------------------|--------------------------------------|
| Ambiental | 2 | 2 | 0 |
| Eléctrico | 1 | 1 | 0 |
| Hidrocarburos | 0 | 0 | 0 |
| Infraestructura | 0 | 0 | 0 |
| Minero | 6 | 2 | 4 |
| Otro | 1 | 0 | 1 |
| Total | 10 | 5 | 5 |

Para emitir las anteriores certificaciones fue necesario adelantar visitas de verificación para dar trámite a la emisión de los actos administrativos, a continuación se presentan distribuidas por sector para el 2012:

| SECTORES | SE REALIZÓ VISITA DE VERIFICACIÓN | NO SE REALIZÓ VISITA DE VERIFICACIÓN |
|-----------------|-----------------------------------|--------------------------------------|
| Ambiental | 1 | 1 |
| Eléctrico | 1 | 0 |
| Hidrocarburos | 0 | 0 |
| Infraestructura | 0 | 0 |
| Minero | 4 | 2 |
| Otro | 0 | 1 |
| Total | 6 | 4 |

El porcentaje de certificaciones emitidas para el norte del departamento del Cauca por sectores en el año 2012:

2012 - Certificaciones Expedidas por sector para el norte del departamento del Cauca



■ AMBIENTAL ■ ELECTRICO ■ HIDROCARBUROS
■ INFRAESTRUCTURA ■ MINERO ■ OTRO

- El 60% de las certificaciones emitidas en el norte del Cauca en el año 2012 fueron para el sector minero.
- El 20% de las certificaciones emitidas en el norte del Cauca en el año 2012 fueron para el sector ambiental.
- El 10% de las certificaciones emitidas en el norte del Cauca en el año 2012 fueron para el sector energía.
- El 10% de las certificaciones emitidas en el norte del Cauca en el año 2012 fueron para otros sectores.

2.2. Certificaciones emitidas por la DCP para el norte del departamento del Cauca en el año 2013.

| ID | RADICAD O | EMPRES A | PROYECTO | SECTOR | ACTO ADMINI STRATI VO | FECH A | REGISTRA PRESENCIA DE COMUNIDADES INDIGENAS | REGISTRA PRESENCIA DE COMUNIDAD ES NEGRAS |
|----|----------------|--|--|---------------|--------------------------------|----------------|--|--|
| 1 | 12- 0043443 | ANGLO AMERIC AN COLOMBI A EXPLORA TION S.A | ESTUDIO ORIENTATIVO SOBRE LA CONCENTRACIO N DE METALES BASICOS (COBRE, MOLIBDENO, PLOMO Y ZINC) EN CENIZA DE PLANTAS EN ALGUNAS | AMBIENT AL | 17 | 30/01/ 2013 | RESGUARDO INDIGENA KWET WALA (PIEDRA GRANDE) DE LA ETNIA PAEZ / RESGUARDO INDIGENA COLONIAL DE HONDURAS DE LA ETNIA NASA / RESGUARDO INDIGENA AGUA NEGRA DE LA ETNIA PAEZ / RESGUARDO INDIGENA COLONIAL ALTO DE REY DE LA ETNIA NASA / COMUNIDAD INDIGENA POR FUERA DE RESGUARDO BAJO CHUSPIZACHA DE LA ETNIA INGA /RESGUARDO | TITULO COLECTIVO DE LA COMUNIDAD NEGRA ALEJANDRO DURAN |

Sede correspondencia Edificio Camargo. Calle 12B No. 8- 38
Conmutador. 2427400 – Sitio web www.mininterior.gov.co
Servicio al Ciudadano servicioalciudadano@mininterior.gov.co - Línea gratuita 018000910403
Bogotá, D.C. – Colombia – Sur América

| ID | RADICAD O | EMPRES A | PROYECTO | SECTOR | ACTO ADMINI STRATI VO | FECH A | REGISTRA PRESENCIA DE COMUNIDADES INDIGENAS | REGISTRA PRESENCIA DE COMUNIDAD ES NEGRAS |
|----|----------------|---|--|-------------------------|--------------------------------|----------------|---|---|
| | | | AREAS DE LA ZONA ANDINA DE COLOMBIA | | | | INDIGENA LA FLORESTA / LA ESPAÑOLA DE LA ETNIA INGA / RESGUARDO INDIGENA COLONIAL DE LA ETNIA NASA: AVIRAMA / RESGUARDO INDIGENA COLONIAL DE LA ETNIA NASA: BELALCAZAR / RESGUARDO INDIGENA COLONIAL DE LA ETNIA NASA: TOGOIMA / RESGUARDO INDIGENA COLONIAL DE LA ETNIA NASA: SANTA ROSA / RESGUARDO INDIGENA COLONIAL DE LA ETNIA NASA: COHETANDO / RESGUARDO INDIGENA COLONIAL DE LA ETNIA NASA: RICAURTE / RESGUARDO INDIGENA COLONIAL CÓRDOBA / RESGUARDO INDIGENA COLONIAL GUACHAVES DE LA ETNIA DE LOS PASTOS /COMUNIDAD INDIGENA POR FUERA DE RESGAURDO CERRO TIJERA DE LA ETNIA NASA / COMUNIDAD INDIGENA POR FUERA DE RESGUARDO LA TRINA DE LA ETNIA EMBERA CHAMI / COMUNIDAD INDIGENA POR FUERA DE RESGUARDO LA SOLEDAD DE LA ETNIA EMBERA CHAMI /RESGUARDO INDIGENA COLONIAL CAÑAMOMO DE LA ETNIA INDIGENA DE CALDAS /RESGUARDO INDIGENA COLONIAL GUACHAVES DE LA ETNIA DE LOS PASTOS / RESGUARDO INDIGENA LOMAS DE HILARCO DE LA ETNIA PIJAO | |
| 2 | 12- 0034828 | CORPOR ACION AUTONO MA REGIONA L DEL CAUCA C.R.C | EXPLORACION Y EXPLOTACION DE UN YACIMIENTO DE MATERIALES DE CONSTRUCCION EN EL AREA DEL CONTRATO DE CONCESION MINERA NO. GEP-092 | MINERO | 513 | 13/06/ 2013 | RESGUARDO INDIGENA HUELLAS DE LA ETNAI PAEZ / RESGUARDO INDIGENA TOEZ DE LA ETNIA PAEZ | NO |
| 3 | 13- 0013686 | CUCUAN A DE SERVICIO S PUBLICO S EMCASE RVICIOS | ELABORACION ESTUDIOS Y DISEÑOS SISTEMA DE ACUEDUCTO: VEREDAS LA PLAYA, SOTO, LA LUZ, BUENA VISTA Y LA LAGUNA, MUNICIPIO DE | INFRAES TRUCTUR A | 545 | 19/06/ 2013 | RESGUARDO INDIGENA DE ORIGEN COLONIAL TACUEYO | NO |

| ID | RADICAD O | EMPRES A | PROYECTO | SECTOR | ACTO ADMINI STRATI VO | FECH A | REGISTRA PRESENCIA DE COMUNIDADES INDIGENAS | | REGISTRA PRESENCIA DE COMUNIDAD ES NEGRAS |
|----|----------------|---|---|-------------------------|--------------------------------|----------------|--|--|---|
| | | | TORIBIO - CAUCA | | | | | | |
| 4 | 13- 0020541 | VAMACO L S.A.S. | SOLICITUD LICENCIA AMBIENTAL TÍTULO MINERO DE PLACA N° HDH-121 | MINERO | 659 | 24/06/ 2013 | NO | | NO |
| 5 | 13- 0018637 | AGENCIA NACIONA L DE INFRAES TRUCTUR A | SEGUNDA CALZADA SANTANDER DE QUILICHAO - POPAYÁN | INFRAES TRUCTUR A | 856 | 17/07/ 2013 | NO | | NO |
| 6 | 13- 0009961 | AGENCIA NACIONA L DE MINERIA | SOLICITUD DE DELIMITACION DEL AREA DE RESERVA ESPECIAL EN BUENOS AIRES | MINERO | 889 | 19/07/ 2013 | NO | | NO |
| 7 | 13- 0025640 | GESTIÓN ANÁLISIS IMPACTO AMBIENT AL LTDA | EXPLOTACIÓN TECNICA DE CARBÓN MINERAL IDENTI FICADO CON LA PLACA CLM-111 | MINERO | 1170 | 23/08/ 2013 | NO | | CONSEJO COMUNITARI O ASNAZU |
| 8 | 13- 0043232 | EJERCIT O NACIONA L | PREDIO DENOMINADO EL REPORTE IDENTIFICADO CON FOLIO DE MATRÍCULA INMOBILIARIA NO. 130-16295 Y CEDULA CATASTRAL NO. 00-02-0003-0085- 000 LOCALIZADO EN EL MUNICIPIO DE MIRANDA CAUCA | OTRO | 1817 | 09/12/ 2013 | NO | | NO |
| 9 | 13- 0034096 | CONSOR CIO MORENO TAFURT S.A. | URBANIZACION PRADOS DE LA SAMARIA VIP GRATUITA CASCO URBANO DEL MUNICIPIO DE SANTANDER DE QUILICHAO DEPARTAMENTO DEL CUACA | OTRO | 1818 | 09/12/ 2013 | NO | | NO |
| 10 | 13- 0045016 | NO REGISTR A | CONTRATO FDE CONCESION MINERA No. LJQ- 15231 | MINERO | 2097 | 24/12/ 2013 | NO | | NO |


Sede correspondencia Edificio Camargo. Calle 12B No. 8- 38
 Conmutador. 2427400 – Sitio web www.mininterior.gov.co
 Servicio al Ciudadano servicioalciudadano@mininterior.gov.co - Línea gratuita 018000910403
 Bogotá, D.C. – Colombia – Sur América

De la anterior tabla se concluye que en el norte del departamento del Cauca por sectores se emitieron la siguiente cantidad de certificaciones en el año 2013 con presencia o no de comunidades:

| SECTORES | CANTIDAD DE CERTIFICACIONES EMITIDAS | REGISTRA PRESENCIA DE COMUNIDADES | NO REGISTRA PRESENCIA DE COMUNIDADES |
|-----------------|--------------------------------------|-----------------------------------|--------------------------------------|
| Ambiental | 1 | 1 | 0 |
| Eléctrico | 0 | 0 | 0 |
| Hidrocarburos | 0 | 0 | 0 |
| Infraestructura | 2 | 1 | 1 |
| Minero | 5 | 2 | 3 |
| Otro | 2 | 0 | 2 |
| Total | 10 | 4 | 6 |

Porcentaje de certificaciones emitidas para el norte del departamento del cauca por sectores en el año 2013:

2013 - Certificaciones Expedidas por sector para el norte del departamento del Cauca



■ AMBIENTAL
■ ELECTRICO
■ HIDROCARBUROS
■ INFRAESTRUCTURA
■ MINERO
■ OTRO

- El 50% de las certificaciones emitidas en el norte del Cauca en el año 2013 fueron para el sector minero.
- El 20% de las certificaciones emitidas en el norte del Cauca en el año 2013 fueron para el sector infraestructura.
- El 20% de las certificaciones emitidas en el norte del Cauca en el año 2013 fueron para otros sectores.
- El 10% de las certificaciones emitidas en el norte del Cauca en el año 2013 fueron para el sector ambiental.

En cuanto a visitas de verificación, en el norte del cauca fueron realizadas por sectores las siguientes visitas:

| SECTORES | SE REALIZO VISITA DE VERIFICACIÓN | NO SE REALIZO VISITA DE VERIFICACIÓN |
|-----------------|-----------------------------------|--------------------------------------|
| Ambiental | 0 | 1 |
| Eléctrico | 0 | 0 |
| Hidrocarburos | 0 | 0 |
| Infraestructura | 0 | 2 |
| Minero | 1 | 4 |
| Otro | 0 | 2 |
| Total | 1 | 9 |

2.3 Certificaciones emitidas por la DCP para el norte del departamento del Cauca en el año 2014.

| ID | RADICAD O | EMPRES A | PROYECTO | SECTO R | ACTO ADMINIST RATIVO | FECHA | REGISTRA PRESENCIA DE COMUNIDAD DES INDÍGENAS | REGISTRA PRESENCIA DE COMUNIDAD ES NEGRAS |
|----|---------------------|---|---|---------------|----------------------------|------------|---|---|
| 1 | EXTMI14 -0008274 | CORPORACIÓN AUTÓNOMA REGIONAL DEL CAUCA - CRC | FORMULACIÓN E IMPLEMENTACIÓN DE PLANES DE MANEJO DE ECOSISTEMAS DE PÁRAMO DEL COMPLEJO LAS HERMOSAS | AMBIEN TAL | 541 | 21/03/2014 | NO | NO |
| 2 | EXTMI14 -0008274 | CORPORACIÓN AUTÓNOMA REGIONAL DEL CAUCA - CRC | FORMULACIÓN E IMPLEMENTACIÓN DE PLANES DE MANEJO DE ECOSISTEMAS DE PÁRAMO DEL COMPLEJO NEVADO DEL HUILA MORAS | AMBIEN TAL | 551 | 21/03/2014 | RESGUARDO INDÍGENA JAMBALÓ, RESGUARDO COLONIAL TACUEYÓ, RESGUARDO COLONIAL TORIBIO, RESGUARDO COLONIAL SAN FRANCISCO, RESGUARDO COLONIAL HUILA, RESGUARDO COLONIAL SAN JOSÉ, RESGUARDO COLONIAL TÓEZ, RESGUARDO COLONIAL TÁLAGA, | NO |

| ID | RADICAD O | EMPRES A | PROYECTO | SECTO R | ACTO ADMINIST RATIVO | FECHA | REGISTRA PRESENCIA DE COMUNID/DES INDIGENAS | REGISTRA PRESENCIA DE COMUNIDAD ES NEGRAS |
|----|---------------------|--|--|------------|----------------------------|------------|---|---|
| | | | | | | | ESGUARDO COLONIAL BELALCAZAR, RESGUARDO COLONIAL VITONCO | |
| 3 | EXTMI13 -0032874 | FARES CARABA LI CARBON ERO | EXPLOTACIÓN ECONÓMICA DE UN YACIMIENTO DE MINERALES DE ORO Y SUS CONCENTRADOS Y DEMAS MINERALES CONCESIBLES EN EL ÁREA TOTAL DESCRITA EN EL ARTÍCULO PRIMERO DE LA LICENCIA DE EXPLOTACIÓN 19140, ASÍ COMO LOS QUE SE HALLAREN ASOCIADOS O EN LIGA INTIMA COMO SUBPRODUCTOS DE LA EXPLOTACIÓN | MINER O | 579 | 28/03/2014 | NO | CONSEJO COMUNITA RIO CERRO TETA |
| 4 | EXTMI13 -0032875 | COOPE RATIVA DE MINERO S UNIÓN DE MINERO S DE BUENOS AIRES CAUCA | EXPLOTACIÓN ECONÓMICA DE UN YACIMIENTO DE MINERALES DE ORO Y SUS CONCENTRADOS Y DEMAS MINERALES CONCESIBLES EN EL ÁREA TOTAL DESCRITA EN EL ARTÍCULO PRIMERO DE LA LICENCIA DE EXPLOTACIÓN 19142, ASÍ COMO LOS QUE SE HALLAREN ASOCIADOS O EN LIGA INTIMA COMO SUBPRODUCTOS DE LA EXPLOTACIÓN | MINER O | 580 | 28/03/2014 | NO | CONSEJO COMUNITA RIO CERRO TETA |
| 5 | EXTMI13 -0032876 | COOPE RATIVA DE MINERO S UNIÓN DE MINERO | EXPLOTACIÓN ECONÓMICA DE UN YACIMIENTO DE MINERALES DE ORO Y SUS CONCENTRADOS Y DEMAS MINERALES CONCESIBLES EN EL | MINER O | 581 | 28/03/2014 | NO | CONSEJO COMUNITA RIO CERRO TETA |

Sede correspondencia Edificio Camargo. Calle 12B No. 8- 38
 Conmutador. 2427400 – Sitio web www.mininterior.gov.co
 Servicio al Ciudadano serviciociudadano@mininterior.gov.co - Línea gratuita 018000910403
 Bogotá, D.C. – Colombia – Sur América

| ID | RADICAD O | EMPRES A | PROYECTO | SECTO R | ACTO ADMINIST RATIVO | FECHA | REGISTRA PRESENCIA DE COMUNIDADES INDIGENAS | REGISTRA PRESENCIA DE COMUNIDAD ES NEGRAS |
|----|---------------------|---|--|-------------------------|----------------------------|------------|--|---|
| | | S DE BUENOS AIRES CAUCA | AREA TOTAL DESCRITA EN EL ARTÍCULO PRIMERO DE LA LICENCIA DE EXPLOTACIÓN 19141, ASÍ COMO LOS QUE SE HALLAREN ASOCIADOS O EN LIGA INTIMA COMO SUBPRODUCTOS DE LA EXPLOTACIÓN". | | | | | |
| 6 | EXTMI14 -0010331 | ALCALDI A MUNICIP AL DE CALOTO | CONSTRUCCIÓN DE SALÓN MÚLTIPLE CEREDA HUELLAS, RESGUARDO INDÍGENA DE HUELLAS, MUNICIPIO DE CALOTO CAUCA | INFRA ESTRU CTURA | 587 | 28/03/2014 | NO | NO |
| 7 | EXTMI14 -0010325 | ALCALDI A MUNICIP AL DE CALOTO | CONSTRUCCIÓN DE SALÓN DE USO MÚLTIPLE VEREDA EL CREDO, RESGUARDO INDÍGENA DE HUELLAS, MUNICIPIO DE CALOTO CAUCA | MINER O | 653 | 07/04/2014 | NO | NO |
| 8 | EXTMI14 -0017516 | TAYKA COLOM BIA S.A.S. INGENIE RIA Y ARQUIT ECTURA | CONSTRUCCIÓN DE 200 VIVIENDAS DE INTERES SOCIAL EN URBANIZACIÓN JORGE ELIECER GAITÁN MUNICIPIO DE GUACHENÉ, DEPARTAMENTO DEL CAUCA | INFRA ESTRU CTURA | 753 | 30/04/2014 | NO | NO |
| 9 | EXTMI14 -0051460 | ALCALDI A MUNICIP AL DE SUAREZ - CAUCA | AUTORIZACION TEMPORAL MINERA CORRESPONDIENTE A LA PLACA P15-08431 PARA EXTRACCION DE MATERIAL DE CONSTRUCCION EN UNVOLUMEN DE 260,000 METROS CUBICOS, DE LOS DEPOSITOS SOBRE EL CAUCE DEL RIO CAUCA, PARA EL MANTENIMIENTO Y REPARACION DE LAS | MINER O | 1923 | 25/11/2014 | NO | NO |


| ID | RADICAD O | EMPRES A | PROYECTO | SECTO R | ACTO ADMINIST RATIVO | FECHA | REGISTRA PRESENCIA DE COMUNIDADES INDÍGENAS | REGISTRA PRESENCIA DE COMUNIDAD ES NEGRAS |
|----|--------------|-------------|---|------------|----------------------------|-------|--|---|
| | | | VIAS VEREDALES DEL MUNICIPIO DE SUAREZ | | | | | |

De la anterior tabla se concluye que en el norte del departamento del Cauca por sectores se emitieron la siguiente cantidad de certificaciones en el año 2014 con presencia o no de comunidades:

| SECTORES | CANTIDAD DE CERTIFICACIONES EMITIDAS | REGISTRA PRESENCIA DE COMUNIDADES | NO REGISTRA PRESENCIA DE COMUNIDADES |
|-----------------|--|---|--|
| Ambiental | 2 | 1 | 1 |
| Eléctrico | 0 | 0 | 0 |
| Hidrocarburos | 0 | 0 | 0 |
| Infraestructura | 2 | 0 | 0 |
| Minero | 5 | 3 | 2 |
| Otro | 0 | 0 | 0 |
| Total | 9 | 4 | 3 |

Porcentaje de certificaciones emitidas para el norte del departamento del cauca por sectores en el año 2014:

2014 - Certificaciones Expedidas por sector para el norte del departamento del Cauca



- AMBIENTAL
- ELECTRICO
- HIDROCARBUROS
- INFRAESTRUCTURA
- MINERO
- OTRO

- El 56% de las certificaciones emitidas en el norte del Cauca en el año 2014 fueron para el sector minero.

- El 22% de las certificaciones emitidas en el norte del Cauca en el año 2014 fueron para el sector infraestructura.
- El 22% de las certificaciones emitidas en el norte del Cauca en el año 2014 fueron para otros sectores.

En cuanto a visitas de verificación, en el norte del cauca fueron realizadas por sectores las siguientes visitas:

| SECTORES | CANTIDAD DE CERTIFICACIONES EMITIDAS | SE REALIZÓ VISITA DE VERIFICACIÓN | NO SE REALIZÓ VISITA DE VERIFICACIÓN |
|-----------------|--------------------------------------|-----------------------------------|--------------------------------------|
| Ambiental | 2 | 0 | 2 |
| Eléctrico | 0 | 0 | 0 |
| Hidrocarburos | 0 | 0 | 0 |
| Infraestructura | 2 | 0 | 2 |
| Minero | 5 | 3 | 2 |
| Otro | 0 | 0 | 0 |
| TOTAL | 9 | 3 | 6 |

2.4. Certificaciones emitidas por la DCP para el norte del departamento del Cauca en el año 2015.

| ID | RADICADO | EMPRESA | PROYECTO | SECTOR | ACTO ADMINISTRATIVO | FECHA | REGISTRA PRESENCIA DE COMUNIDADES INDÍGENAS | REGISTRA PRESENCIA DE COMUNIDADES NEGRAS |
|----|-----------------|--|---|-----------------|---------------------|------------|---|---|
| 1 | EXTMI15-0001224 | ALCALDIA MUNICIPAL DE SANTANDER DE QUILICHAO | OBRAS PARA LA CONSTRUCCION Y OPERACIÓN DEL RELLENO SANITARIO QUE RECIBIRÁ LOS RESIDUOS SÓLIDOS DE LA CIUDAD DE SANTANDER DE QUILICHAO | INFRAESTRUCTURA | 1 | 26/01/2015 | RESGUARDO INDIGENA CANOAS | NO |
| 2 | EXTMI15-000034 | SERVICIOS AMBIENTALES Y GEOGRAFICOS S.A. | MODIFICACION DE LA LICENCIA AMBIENTAL PARA LA PLANTA DE CONCRETO DE PUERTO TEJADA | MINERO | 95 | 04/02/2015 | NO | NO |
| 3 | EXTMI15-0011057 | AGENCIA NACIONAL DE MINERIA | TRAMITE DE RESERVA ESPECIAL EN EL MUNICIPIO DE PUERTO TEJADA | MINERO | 463 | 17/04/2015 | NO | CONSEJO COMUNITARIO PALENQUE MONTEOSCURO-CONSEJO COMUNITARIO RIO PALO |

| ID | RADICADO | EMPRESA | PROYECTO | SECTOR | ACTO ADMINISTRATIVO | FECHA | REGISTRA PRESENCIA DE COMUNIDADES INDÍGENAS | REGISTRA PRESENCIA DE COMUNIDADES NEGRAS |
|----|-----------------|--|---|-----------------|---------------------|------------|---|--|
| 4 | EXTMI15-0013013 | GRUPO CONTRATACIÓN MINERA DE LA AGENCIA NACIONAL DE MINERA | ZONA MINERA COMUNIDAD INDÍGENA DELICIAS-CANOAS EXPEDIENTE MINERO NO. JLQ-16211 | MINERO | 477 | 17/04/2015 | RESGUARDOS INDÍGENAS: RESGUARDO INDÍGENA LAS DELICIAS- RESGUARDO INDÍGENA LA CONCEPCIÓN | NO |
| 5 | EXTMI15-0024325 | SERVICIOS AMBIENTALES Y GEOGRÁFICOS S.A. | PLANTA DE CONCRETO PUERTO TEJADA MODIFICACIÓN DE LICENCIA AMBIENTAL HACIENDA CAMPOALEGRE VEREDA BOCAS DEL PALO | OTRO | 769 | 04/06/2015 | NO | NO |
| 6 | EXTMI15-0006190 | ALCALDIA MUNICIPAL | OBRAS PARA LA CONSTRUCCIÓN Y OPERACIÓN DEL RELLENO SANITARIO QUE RECIBIRÁ LOS RESIDUOS SÓLIDOS DE LA CIUDAD DE SANTANDER DE QUILICHAO | INFRAESTRUCTURA | 784 | 11/06/2015 | RESGUARDO COLONIAL MUNCHIQUE LOS TIGRES- RESGUARDO INDÍGENA NASKIWE TEKHSXAW | NO |
| 7 | EXTMI15-0010416 | EMPRESA C.I | PROYECTO MINERO PARA LA EXPLORACIÓN Y EXPLOTACIÓN DE UN YACIMIENTO DE ORO Y DEMÁS CONCESIBLES MEDIANTE EL CONTRATO DE CONCESIÓN NO. JAP-14041 | MINERO | 851 | 23/06/2015 | NO | CONSEJO COMUNITARIO CERRO TETA |
| 8 | EXTMI15-0028824 | INCAUCA S.A. | CARACTERIZACIÓN DEL MICROBIOMA ASOCIADO A LA CAÑA DE AZÚCAR E IDENTIFICACIÓN DE BACTERIAS FIJADORAS DE NITRÓGENO | OTRO | 891 | 24/06/2015 | NO | NO |
| 9 | EXTMI15-0027989 | GESTIÓN ANALISIS | EXPLOTACIÓN TÉCNICA DE | MINERO | 902 | 02/07/2015 | NO | NO |


| ID | RADICADO | EMPRESA | PROYECTO | SECTOR | ACTO ADMINISTRATIVO | FECHA | REGISTRA PRESENCIA DE COMUNIDADES INDÍGENAS | REGISTRA PRESENCIA DE COMUNIDADES NEGRAS |
|----|-----------------|---------------------------------|--|--------|---------------------|------------|---|--|
| | | IMPACTO AMBIENTAL | MATERIALES DE CONSTRUCCIÓN, EN EL AREA DEL TITULO MINERO IDENTIFICADO CON LA PLACA IKS-09041 | | | | | |
| 10 | EXTMI15-0039456 | NO REGISTRADA | EXTRACCIÓN DE MATERIALES DE CONSTRUCCIÓN (ARRASTRE) CON TÍTULO MINERO NO. HGR-12581 | MINERO | 1206 | 27/08/2015 | NO | NO |
| 11 | EXTMI15-0039578 | AGENCIA NACIONAL DE MINERIA | PROPUESTA DE CONTRATO DE CONCESIÓN NO. JDL-16251 | MINERO | 1242 | 31/08/2015 | NO | NO |
| 12 | EXTMI15-0052410 | EMPRESA CONSTRUCCIONES AP S.A.S | INSTALACION DE UNA PLANTA DE PRODUCCION DE MEZCLA ASFALTICA | OTRO | 1518 | 21/10/2015 | NO | NO |

De la anterior tabla se concluye que en el norte del departamento del Cauca por sectores se emitieron la siguiente cantidad de certificaciones en el año 2015 con presencia o no de comunidades:

| SECTORES | CANTIDAD DE CERTIFICACIONES EMITIDAS | REGISTRA PRESENCIA DE COMUNIDADES | NO REGISTRA PRESENCIA DE COMUNIDADES |
|-----------------|--------------------------------------|-----------------------------------|--------------------------------------|
| Ambiental | 0 | 0 | 0 |
| Eléctrico | 0 | 0 | 0 |
| Hidrocarburos | 0 | 0 | 0 |
| Infraestructura | 2 | 2 | 0 |
| Minero | 7 | 3 | 4 |
| Otro | 3 | 0 | 3 |
| TOTAL | 12 | 5 | 7 |

Porcentaje de certificaciones emitidas para el norte del departamento del cauca por sectores en el año 2015:

2015 - Certificaciones Expedidas por sector para el norte del departamento del Cauca



- El 58% de las certificaciones emitidas en el norte del Cauca en el año 2015 fueron para el sector minero.
- El 25% de las certificaciones emitidas en el norte del Cauca en el año 2015 fueron para otros sectores.
- El 17% de las certificaciones emitidas en el norte del Cauca en el año 2015 fueron para el sector infraestructura.

En cuanto a visitas de verificación, en el norte del cauca fueron realizadas por sectores las siguientes visitas:

| SECTORES | SE REALIZÓ VISITA DE VERIFICACIÓN | NO SE REALIZÓ VISITA DE VERIFICACIÓN |
|-----------------|-----------------------------------|--------------------------------------|
| Ambiental | 0 | 0 |
| Eléctrico | 0 | 0 |
| Hidrocarburos | 0 | 0 |
| Infraestructura | 1 | 1 |
| Minero | 1 | 6 |
| Otro | 0 | 3 |
| TOTAL | 2 | 10 |

2.5. Certificaciones emitidas por la DCP para el norte del departamento del Cauca en el año 2016.

| ID | RADICACIÓN | EMPRESA | PROYECTO | SECTOR | FACTO ADMINISTRATIVO | FECHA | REGISTRA PRESENCIA DE COMUNIDADES INDÍGENAS | REGISTRA PRESENCIA DE COMUNIDADES NEGRAS | VISTA DE VERIFICACIÓN |
|----|-----------------|---|---|-----------------|----------------------|------------|---|--|-----------------------|
| 1 | EXTMI16-0001410 | EJERCITO NACIONAL - MINISTERIO DE DEFENSA | DEFENSA Y SEGURIDAD NACIONAL- UNIDAD MILITAR PREDIO EL PORVENIR | INFRAESTRUCTURA | 16 | 02/02/2016 | NO | NO | NO |

3. RESOLUCIONES EMITIDAS PARA EL NORTE DEL DEPARTAMENTO DEL CAUCA EN EL AÑO.

| ID | RADICADO | EMPRESA | PROYECTO | SECTOR | ACTO ADMINISTRATIVO | FECHA | RESUELVE |
|----|------------|----------------------------------|--|---------|---------------------|------------|---|
| 1 | 13-0012689 | ENERGIA DEL PACIFICO S.A. E.S.P. | AREA DE INFLUENCIA DEL PLAN DE MANEJO AMBIENTAL DE LA CENTRAL HIDROELECTRICA SALVAJINA | ENERGIA | 36 | 20/06/2013 | ADICIONESE A LA CERTIFICACION QUE SE REGISTRA LA PRESENCIA DE LAS COMUNIDADES NEGRAS DENOMINADAS: CONSEJO COMUNITARIO DE LA TOMA (SUAREZ), CONSEJO COMUNITARIO DE LA MESETA (SUAREZ), CONSEJO COMUNITARIO DE LA MINDALA (SUAREZ), CONSEJO COMUNITARIO DE PURETO (SUAREZ), CONSEJO COMUNITARIO DE ASNAZU (SUAREZ), CONSEJO COMUNITARIO DE LSUAREZ (SUAREZ), CONSEJO COMUNITARIO DE LA FORTALEZA (MORALES), CONSEJO COMUNITARIO DISTRITO 8 (SUAREZ), Y LA PARCIALIDAD INDIGENA CERRO TIJERAS ETNIA NASA |
| 2 | 13-0029822 | EPSA | AREA DE INFLUENCIA DEL PLAN DE MANEJO AMBIENTAL DE LA CENTRAL HIDROELECTRICA SALVAJINA | ENERGIA | 62 | 18/09/2013 | CORRIJASE LA CERTIFICACION ACLARANDO QUE EL CONSEJO COMUNITARIO LA FORTALEZA Y DISTRITO 8 SON UNA UNICA COMUNIDAD NEGRA Y POR LO TANTO SOLO SE IDENTIFICA LA PRESENCIA DEL CONSEJO COMUNITARIO LA FORTALEZA. ACLARESE QUE EL |

Sede correspondencia Edificio Camargo. Calle 12B No. 8- 38
 Conmutador. 2427400 – Sitio web www.mininterior.gov.co
 Servicio al Ciudadano servicioalciudadano@mininterior.gov.co - Linea gratuita 018000910403
 Bogotá, D.C. – Colombia – Sur América

| ID | RADICADO | EMPRESA | PROYECTO | SECTOR | ACTO ADMINISTRATIVO | FECHA | RESUELVE |
|----|-----------------|-------------------------|--|---------|---------------------|------------|---|
| | | | | | | | CONSEJO COMUNITARIO DE SUAREZ AL ENCONTRARSE EN EL CASCO URBANO NO SE REGISTRA SU PRESENCIA |
| 3 | 13-0046329 | EPSA | PLAN DE MNAEJO AMBIENTAL DE LA CENTRAL HIDROELECTRICA DE SALVAJINA EN OPERACIÓN | ENERGIA | 97 | 18/12/2013 | ADICIONESE A LA RESOLUCIÓN No. 62 DEL 18 DE SEPTIEMBRE DE 2013, QUE SE REGISTRA PRESENCIA DEL CONSEJO COMUNITARIO DE LA COMUNIDAD NEGRA DE LA CABECERA MUNICIPAL DE SUAREZ CAUCA EN EL ÁREA DEL PROYECTO |
| 4 | EXTMI14-0051356 | LINDERMAN HERRERA | EXPLOTACIÓN MINERA CONTRATO NO. CL3-091 | MINERO | 14 | 21/04/2015 | CONFIRMESE EN LO DEMAS EL ACTO ADMINISTRATIVO NO. OFI11-7348-GCP-0201 DEL 28 DE FEBRERO DE 2011, PARA LA EXPLOTACION MINERA CONTRATO NO. CL3-091 LOCALIAZDO EN EL MUNICIPIO DE PUERTO TEJADA DEPARTAMENTO DEL CAUCA |
| 5 | EXTMI15-0010416 | C.I COLOMBIAN GOLD LTDA | PROYECTO MINERO PARA LA EXPLORACION Y EXPLOTACION DE UN YACIMIENTO DE ORO Y DEMAS CONCESION NO. JAP-1400 | MINERO | 35 | 08/09/2015 | CONFIRMAR EN TODA SU INTEGRIDAD LA CERTIFICACION NO. 851 DE JUNIO 23 DE 2015. |

4. OFICIOS Y CONCEPTOS EMITIDOS PARA EL NORTE DEL DEPARTAMENTO DEL CAUCA

| RADICADO | EMPRESA | PROYECTO | SECTOR | OFI-DE RESPUESTA | PROCEDENCIA |
|-----------------|---|---|--|--|----------------------|
| EXTMI14-0046565 | EMPRESA EDICO | "ESTUDIOS Y DISEÑOS PARA LA PAVIMENTACIÓN DE LA VÍA 26CC03 SILVIA – JAMBALÓ DEL PR 1+975 AL PR 30+975. CONTRATO PLAN NORTE DEL CAUCA CONSULTORIA VIAL NO. 634 DE 2014". | INFRAESTRUCTURA | OFI14-000037255 DE 7 OCTUBRE 2014 | NO REQUIERE CONSULTA |
| EXTMI14-0049656 | ALCALDIA MUNICIPAL DE TORIBIO | CONSTRUCCIÓN Y OPTIMIZACIÓN SISTEMA DE ACUEDUCTO: VEREDAS LA PLAYA, SOTO, LA LUZ, BUENA VISTA Y LA LAGUNA, MUNICIPIO DE TORIBIO CAUCA | INFRAESTRUCTURA | OFI14-000040635-DCP-2500 DE 30 DE OCTUBRE DE 2014 | NO REQUIERE CONSULTA |
| EXTMI14-0052565 | NATALIA ANDREA CONTRERAS ORTIZ | CARACTERIZACIÓN MORFOLÓGICA Y GENERICA DE POBLACIONES DE LUPINUS ALOPECUROIDES EN LOS ANDES COLOMBIANOS | AMBIENTAL | OFI14-000044114-DCP-2500 DE 25 DE NOVIEMBRE DE 2014 | NO REQUIERE CONSULTA |
| EXTMI14-0054701 | CONSORCIO CONSULTOR CAUCA | ESTUDIOS Y DISEÑOS PARA LA REHABILITACIÓN Y PAVIMENTACIÓN DE LA RUTA 25CC02 TIMBIO – EL HATO – EL TABLÓN, DEPARTAMENTO DE CAUCA | INFRAESTRUCTURA | OFI14-000044447-DCP-2500 DE 27 DE NOVIEMBRE DE 2014 DE 16 DE DICIEMBRE DE 2015 | NO REQUIERE CONSULTA |
| EXTMI15-0063704 | BATEMAN INGENIERIA S.A. | PR3+000 Y EL PR21+000 DE LA VIA POPAYAN –PATICO- COCONUCO. RUTA 2002, DEPARTAMENTO DE CAUCA | INFRAESTRUCTURA | OFI15-000046897-DCP-2500 | NO REQUIERE CONSULTA |
| EXTMI15-0013984 | DIANA SAYARI CAMPO BURBANO | RETORNANDO A LA MEMORIA ANCESTRAL DEL JUCAS EN EL RESGUARDO DE RÍO BLANCO – SOTARÁ, CAUCA RUNA YANAKUNA | AMBIENTAL | OFI15-000011298 DE 16 DE ABRIL DE 2015 | NO REQUIERE CONSULTA |
| EXTMI15-0066694 | INGENIERIA DE VIAS S.A. | MEJORAMIENTO Y PAVIMENTACIÓN DE LA VÍA 2600 CC03 SILVIA-JAMBALÓ DEL PR 05+600 AL PR 28+330, DEPARTAMENTO DEL CAUCA | INFRAESTRUCTURA | OFI16-000005098-DCP-2500 DE 22 de febrero de 2016 | NO REQUIERE CONSULTA |
| EXTMI16-0004900 | ALCALDE MUNICIPAL DE ALMAGUER - CAUCA | ESTUDIOS DE ANÁLISIS Y FACTIBILIDAD DE TECNOLOGÍAS DE DISPOSICIÓN FINAL DE RESIDUOS SÓLIDOS Y ELABORACIÓN DE ESTUDIOS Y DISEÑOS DE ALTERNATIVAS SELECCIONADAS EN EL MUNICIPIO DE ALMAGUER, DEPARTAMENTO DEL CAUCA | INFRAESTRUCTURA | OFI16-000005857-DCP-2500 DE 27/02/2016 | NO REQUIERE CONSULTA |
| EXTMI15-0065437 | CORPORACION AUTONOMA REGIONAL DEL CAUCA | PROCESO DE CONSULTA PREVIA, DENTRO DEL TRÁMITE DE CONCESIÓN DE AGUAS SUPERFICIALES, EN EL MUNICIPIO DE SILVIA – CAUCA | INFRAESTRUCTURA | OFI16-000005082-DCP-2500 DE 22 DE FEBRERO DE 2016 | NO REQUIERE CONSULTA |
| EXTMI16-0012301 | ALCALDE MUNICIPAL DE BUENOS AIRES - CAUCA | CONSTRUCCIÓN Y OPTIMIZACION ACUEDUCTO PALO BLANCO Y NUEVE VEREDAS TERCERA ETAPA MUNICIPIO DE BUENOS AIRES | CONSTRUCCIÓN Y OPTIMIZACION ACUEDUCTO PALO BLANCO Y NUEVE VEREDAS TERCERA ETAPA MUNICIPIO DE | OFI16-000012153-DCP-2500 DE 13 DE ABRIL DE 2016 | NO REQUIERE CONSULTA |

Sede correspondencia Edificio Camargo. Calle 12B No. 8– 38
 Conmutador. 2427400 – Sitio web www.mininterior.gov.co
 Servicio al Ciudadano servicioc Ciudadano@mininterior.gov.co - Línea gratuita 018000910403
 Bogotá, D.C. – Colombia – Sur América

| RADICADO | EMPRESA | PROYECTO | SECTOR | OFI-DE RESPUESTA | PROCEDENCIA |
|-----------------|-----------------|---|-----------------|--|---|
| | | | BUENOS AIRES | | |
| EXTMI16-0007952 | CONSORCIO CAUCA | ESTUDIOS, TRAZADOS Y DISEÑOS PARA EL MEJORAMIENTO DEL TRAMO HUISITO-RIOS CLARO (5KMS) Y CONSTRUCCION DEL TRAMO RIO CLARO - LOS ANDES (8KMS), DE LA VIA 20CC01(MUNCHIQUE-JUNTAS- HUISITO-RIO CLARO - LOS ANDES), MUNICIPIO DE EL TAMBO-CAUCA | INFRAESTRUCTURA | OFI16-000006757-DCP-2500 DE 7 DE MARZO DE 2016 | OFICIO JURÍDICO ACLARACIÓN DEL PROTECTO |

5. POAS ACTIVOS EN PROCESO DE CONSULTA PREVIA EN EL DEPARTAMENTO DEL CAUCA

| CÓDIGO | NOMBRE POA | NOMBRE EJECUTOR | NOMBRE | ETAPA | COMUNIDAD | MPIO | ES ETAPA FINALIZADA |
|------------|--|--------------------------------------|---|--------------------------|---|--------|---------------------|
| PROY-00025 | AREA DE INFLUENCIA DEL PLAN DE MANEJO AMBIENTAL DE LA CENTRAL HIDROELECTRICA DE LA SALVAJINA | ENERGIA DEL PACIFICO S.A. ESP - EPSA | CONSEJO COMUNITARIO AZNAZU | E05-TALLERES DE IMPACTOS | CONSEJO COMUNITARIO AZNAZU | SUAREZ | VERDADERO |
| | | | CONSEJO COMUNITARIO CASCO URBANO SUAREZ | E05-TALLERES DE IMPACTOS | CONSEJO COMUNITARIO CASCO URBANO SUAREZ | SUAREZ | VERDADERO |
| | | | CONSEJO COMUNITARIO FORTALEZA | E07-PROTOCOLIZACION | CONSEJO COMUNITARIO FORTALEZA | SUAREZ | VERDADERO |
| | | | CONSEJO COMUNITARIO LA MESETA | E05-TALLERES DE IMPACTOS | CONSEJO COMUNITARIO LA MESETA | SUAREZ | VERDADERO |
| | | | CONSEJO COMUNITARIO LA MINDALA | E05-TALLERES DE IMPACTOS | CONSEJO COMUNITARIO LA MINDALA | SUAREZ | VERDADERO |
| | | | CONSEJO COMUNITARIO LA TOMA | E05-TALLERES DE IMPACTOS | CONSEJO COMUNITARIO LA TOMA | SUAREZ | VERDADERO |
| | | | CONSEJO COMUNITARIO PURETO | E05-TALLERES DE IMPACTOS | CONSEJO COMUNITARIO PURETO | SUAREZ | VERDADERO |
| | | | PARCIALIDAD CERRO TIJERAS | E03-PRECONSULTA | PARCIALIDAD CERRO TIJERAS | SUAREZ | VERDADERO |
| | | | RESGUARDO INDIGENA CHIMBORAZO | E07-PROTOCOLIZACION | RESGUARDO INDIGENA CHIMBORAZO | SUAREZ | VERDADERO |
| | | | RESGUARDO INDIGENA AGUA NEGRA | E07-PROTOCOLIZACION | RESGUARDO INDIGENA AGUA NEGRA | SUAREZ | VERDADERO |
| | | | RESGUARDO INDIGENA HONDURAS | E05-TALLERES DE IMPACTOS | RESGUARDO INDIGENA HONDURAS | SUAREZ | VERDADERO |
| PROY-00160 | MEJORAMIENTO GESTION SOCIAL PREDIAL Y AMBIENTAL DEL PROYECTO CORREDOR TRANSVERSAL DEL LIBERTADOR FASE 2 PARA EL PROYECTO CORREDORES VIALES PARA LA PROSPERIDAD | CONSORCIO PCP | RESUARDO INDIENA LA GAITANA | E08-SEGUIMIENTO | RESUARDO INDIENA LA GAITANA | INZA | FALSO |
| | | | SANTA ROSA DE CAPISICISCO | E06-PREACUERDOS | SANTA ROSA DE CAPISICISCO | INZA | VERDADERO |
| | | | RESUARDO SAN ANDRES DE PISIMBALA | E08-SEGUIMIENTO | RESUARDO SAN ANDRES DE PISIMBALA | INZA | FALSO |
| | | | RESUARDO INDIGENA TOGOIMA | E08-SEGUIMIENTO | RESUARDO INDIGENA TOGOIMA | PAEZ | FALSO |
| | | | RESUARDO INDIGENA TOGOIMA | E08-SEGUIMIENTO | RESUARDO INDIGENA TOGOIMA | PAEZ | FALSO |

| CÓDIGO | NOMBRE POA | NOMBRE EJECUTOR | NOMBRE | ETAPA | COMUNIDAD | MPIO. | ES ETAPA FINALIZADA |
|------------|---|---|---|--------------------------|---|------------------------|---------------------|
| | AD | | | | | | |
| PROY-00228 | OBRAS PARA LA CONSTRUCCION Y OPERACION DEL RELLENO SANITARIO QUE RECIBIRA LOS RESIDUOS SOLIDOS DE LA CIUDAD DE SANTANDER DE QUILICHAO | ALCALDIA MUNICIPAL DE SANTANDER DE QUILICHAO | RESGUARDO INDIGENAS CANOAS | E03-PRECONSULTA | RESGUARDO INDIGENAS CANOAS | SANTANDER DE QUILICHAO | FALSO |
| | | | RESGUARDO COLONIAL MUNCHIQUE LOS TIGRES | E03-PRECONSULTA | RESGUARDO COLONIAL MUNCHIQUE LOS TIGRES | SANTANDER DE QUILICHAO | FALSO |
| | | | RESGUARDO INDIGENA NASA KIWE TEKX KXAW | E03-PRECONSULTA | RESGUARDO INDIGENA NASA KIWE TEKX KXAW | SANTANDER DE QUILICHAO | FALSO |
| PROY-00304 | SENTENCIA T-462 A DE 2014 | ENERGIA DEL PACIFICO S.A. ESP - EPSA | RESGUARDO INDIGENA HONDURAS | E08-SEGUIMIENTO | RESGUARDO INDIGENA HONDURAS | MORALESA | FALSO |
| | | | PARCIALIDAD INDIGENA DE CERRO TIJERAS | E05-TALLERES DE IMPACTOS | PARCIALIDAD INDIGENA DE CERRO TIJERAS | MORALESA | FALSO |
| PROY-00348 | EXPLOTACION (A CIELO ABIERTO) DE UN YACIMIENTO DE ORO, PLATINO Y SUS CONCENTRADOS Y DEMAS MINERALES CONCESIBLES, CONCESION MINERA No. KB2-15561 | SANTIAGO GONZALEZ RAMOS REPRESENTANTE LEGAL CONCESIONARIO DEL CONTRATO MINERO | CONSEJO COMUNITARIO RENACER NEGRO | E03-PRECONSULTA | CONSEJO COMUNITARIO RENACER NEGRO | TIMBIQUI | VERDADERO |
| PROY-00349 | SOLICITUD DE AMPARO DE LOS DERECHOS FUNDAMENTALES A LA EDUCACION, RESPETANDO LA IDENTIDAD CULTURAL EN LA ACCION DE TUTELA | SECRETARIA DE EDUCACION DEPTAL DEL CAUCA | COMUNIDAD INDIGENA CERRO TIJERA | E08-SEGUIMIENTO | COMUNIDAD INDIGENA CERRO TIJERA | INZACABAL | FALSO |
| | | | CABILDO INDIGENA DE GUAMBIA | E03-PRECONSULTA | CABILDO INDIGENA DE GUAMBIA | INZACABAL | VERDADERO |
| | | | COMUNIDAD LA GAITANA | E08-SEGUIMIENTO | COMUNIDAD LA GAITANA | INZACABAL | VERDADERO |

| CÓDIGO | NOMBRE POA | NOMBRE EJECUTOR | NOMBRE | ETAPA | COMUNIDAD | MPIO. | ES ETAPA FINALIZADA |
|------------|---|---|--|---------------------|--|---------------|---------------------|
| PROY-00359 | EXPLOTACION (A CIELO ABIERTO) DE UN YACIMIENTO DE ORO, PLATINO Y SUS CONCENTRADOS Y DEMAS MINERALES CONCESIBLES, CONCESION MINERA No. KAQ-11061 | MARIA DUPERLY CANDELO REPRESENTANTE LEGAL CONCESIONARIO DEL CONTRATO MINERO | CONSEJO COMUNITARIO RENACER NEGRO | E04-APERTURA | CONSEJO COMUNITARIO RENACER NEGRO | TIMBIQUI | FALSO |
| PROY-00427 | PROYECTO DE EXPLORACION SISMICO BLOQUE AZAR 3D | GRAN TIERRA ENERGY COLOMBIA LTDA | COMUNIDAD INDIGENA SAN GABRIEL DEL FRAGUA Y COMUNIDAD INDIGENA SAN JOSE DE INCHIYACO | E04-APERTURA | COMUNIDAD INDIGENA SAN GABRIEL DEL FRAGUA Y COMUNIDAD INDIGENA SAN JOSE DE INCHIYACO | PIAMONTE | VERDADERO |
| | | | | E07-PROTOCOLIZACION | COMUNIDAD INDIGENA PLAYA RICA Y COMUNIDAD INDIGENA WASIPANGA | PUERTO GUZMAN | VERDADERO |
| | | | | E07-PROTOCOLIZACION | COMUNIDAD INDIGENA DE GUAYUYACO | SIN MUNICIPIO | VERDADERO |
| | | | | E07-PROTOCOLIZACION | COMUNIDAD RESGUARDO EL DESCANSO | PUERTO GUZMAN | VERDADERO |
| PROY-00527 | EXPLOTACION MINERA CONTRATO NO. CL3-091 | LINDERMAN HERRERA - MARTIN MEJIA | COMUNIDAD NEGRA DEL CONSEJO COMUNITARIO RIO PALO | E04-APERTURA | COMUNIDAD NEGRA DEL CONSEJO COMUNITARIO RIO PALO | PUERTO TEJADA | VERDADERO |
| PROY-00698 | FORMULACION DEL PLAN DE ORDENACION Y MANEJO DE LA CUENCA HIDROGRAFICA DEL ALTO RIO CAUCA (CODIGO 2601) EN EL MARCO DEL | CORPORACION AUTONOMA DEL CAUCA (CRC) | PARCIALIDAD INDIGENA JULUMITO | E04-APERTURA | PARCIALIDAD INDIGENA JULUMITO | PAYA | FALSO |
| | | | RESGUARDO INDIGENA KOKONUCCO | E04-APERTURA | RESGUARDO INDIGENA KOKONUCCO | PAYA | FALSO |

| CÓDIGO | NOMBRE POA | NOMBRE EJECUTOR | NOMBRE | ETAPA | COMUNIDAD | MPIO. | ES ETAPA FINALIZADA |
|------------|--|------------------------|-------------------------------|--------------------------|-------------------------------|----------|---------------------|
| | PROYECTO "INCORPORACION DEL COMPONENTE DE GESTION DEL RIESGO COMO DETERMINANTE AMBIENTAL DEL ORDENAMIENTO TERRITORIAL EN LOS PROCESOS DE | | RESGUARDO INDIGENA POBLAZON | E04-APERTURA | RESGUARDO INDIGENA POBLAZON | PAYA | FALSO |
| | | | RESGUARDO INDIGENA PURACE | E04-APERTURA | RESGUARDO INDIGENA PURACE | PAYA | FALSO |
| | | | RESGUARDO INDIGENA QUINTANA | E04-APERTURA | RESGUARDO INDIGENA QUINTANA | PAYA | FALSO |
| | | | RESGUARDO INDIGENA PALETARA | E04-APERTURA | RESGUARDO INDIGENA PALETARA | PAYA | FALSO |
| PROY-00701 | ELABORACION DISEÑO ACUEDUCTO INTERVEREDAL CARGACHUQUILLOS TOTORO | EMCASERVICIOS | COMUNIDAD NOVIRAO | E07-PROTOCOLIZACION | COMUNIDAD NOVIRAO | NINGUNO | VERDADERO |
| | | EMCASERVICIOS | PANIKUITA | E03-PRECONSULTA | PANIKUITA | NINGUNO | VERDADERO |
| | | EMCASERVICIOS | POLINDARAS | E05-TALLERES DE IMPACTOS | POLINDARAS | NINGUNO | VERDADERO |
| PROY-00819 | ACTIVIDADES DE EXPLORACION, EVALUACION, DESARROLLO Y/O PRODUCCION DE HIDROCARBUROS EN EL BLOQUE YD PUT 1 | MOMPOS OIL COMPANY INC | SAN MIGUEL | E01-POR INICIAR | SAN MIGUEL | PIAMONTE | VERDADERO |
| | | MOMPOS OIL COMPANY INC | LA LEONA | E01-POR INICIAR | LA LEONA | PIAMONTE | VERDADERO |
| PROY-00842 | CORREDOR TRANSVERSAL DEL LIBERTADOR FASE 2 PARA EL PROGRAMA CORREDORES PRIORITARIOS PARA LA PROPERIDA | CONSORCIO PCP | RESGUARDO INDIGENA LA GAITANA | E02-COORDINACION | RESGUARDO INDIGENA LA GAITANA | INZA | VERDADERO |

| CÓDIGO | NOMBRE POA | NOMBRE EJECUTOR | NOMBRE | ETAPA | COMUNIDAD | MPIO. | ES ETAPA FINALIZADA |
|----------------|--|--|--|--------------------|--|--------|---------------------|
| | D. TRANSVERS AL DEL LIBERTADOR VARIANTE DE INZA | | | | | | |
| PROY- 00843 | CORREDOR TRANSVERS AL DEL LIBERTADOR FASE 2 PARA EL PROGRAMA CORREDORE S PRIORITARIO S PARA LA PROPERIDA D. TRANSVERS AL DEL LIBERTADOR VARIANTE DE ULLUCOS | CONSORCIO PCP | RESGUARDO COLONIAL DE SAN ANDRES DE PISIMBALA | E04- APERTURA | RESGUARDO COLONIAL DE SAN ANDRES DE PISIMBALA | INZA | VERDADERO |
| PROY- 00951 | CAUCA PITAYO | EMPRESA DE COMUNICA CIÓN CELULAR S.A. CLARO | RESGUARDO INDIGENA COLONIAL PITAYO | E01-POR INICIAR | RESGUARDO INDIGENA COLONIAL PITAYO | SILVIA | VERDADERO |

6. ASESORÍA Y ASISTENCIA TÉCNICA DE LA DIRECCIÓN DE CONSULTA PREVIA EN EL DEPARTAMENTO DEL CAUCA – ZONA NORTE.

En el marco del programa de divulgación y formación sobre el Derecho Fundamental de la Consulta Previa y en aras de generar espacios de buen relacionamiento con las comunidades negras del Norte del Cauca, durante la vigencia 2015 y en lo que va corrido del año 2016, la Dirección de Consulta Previa adelantó algunas acciones de asesoría y acompañamiento a dichas comunidades en el Marco de las funciones señaladas en el Decreto 2893 de 2011:

6.1 Seminario en consulta previa con los consejos comunitario del norte del Cauca.

Fecha del Evento: 10 y 11 de julio de 2015

Propósito del Evento: El evento se realizó con el fin de fortalecer los Consejos Comunitarios del Norte del Cauca en relación con el Derecho Fundamental a la Consulta Previa, socializar el alcance, marco jurídico y proceso Consultiva de conformidad con la Directiva presidencial 010 de 2013, diseñando estrategias que mejoren el relacionamiento entre los grupos étnicos del país y el Ministerio del Interior – Dirección de Consulta Previa, de conformidad con las funciones establecidas en el artículo 16 del Decreto No. 2893 de 2011.

| ASISTENTE O POBLACIÓN ATENDIDA / PARTICIPANTES EN EL SEMINARIO | | | | |
|--|-------------------------------|-------------------------------|--|----------|
| MUNICIPIO | CONSEJO COMUNITARIO | PRESIDENTES Y/O REPRÉ LEGALES | | CANTIDAD |
| SUÁREZ | C.C. Las Brisas | Pedro Ararat | | 1 |
| | C.C. Mindala | Aldemar Mina | | 1 |
| | C.C. La Meseta | Adelmo Tobar | | 1 |
| | C.C. La Toma | Francia Marquez | | 1 |
| | C.C. Asnazu | Marciano Trujillo | | 1 |
| | C.C. Pureto | Crecencio Flor | | 1 |
| | C.C. Bella Vista | Diego Luis Balata | | 1 |
| BUENOS AIRES | C.C. Quenca Cauca | Armando Caracas | | 1 |
| | C.C. Río Cauca | Fernan Sandoval, | | 1 |
| | C.C. Cerro Teta | Jose Nifer Diaz | | 1 |
| | C.C. la Alsacia | Jose Emerito Carabali | | 1 |
| | C.C. Senderos de Buenos Aires | Hugo Caracas | | 1 |
| CALOTO | C.C. Quita Calzon | Sanely Reinoso | | 1 |
| | C.C. Yarumito | Rosa Anna Mejia, o | | 1 |

| ASISTENTE O POBLACIÓN ATENDIDA / PARTICIPANTES EN EL SEMINARIO | | | |
|--|---|--|----------|
| MUNICIPIO | CONSEJO COMUNITARIO | PRESIDENTES Y/O REPRESENTANTES LEGALES | CANTIDAD |
| | C.C. Santafo | Victor Aguilar | 1 |
| | C.C. Bodega Guali | Edis Arnulfo Lucumi | 1 |
| | C.C. Corregimiento centro Caloto - Pandao | Luis Emilce Chara | 1 |
| VILLA RICA | C.C. Territorio y Paz | Ramiro Ballesteros | 1 |
| | C.C. Quebrada Tabla | Lucindo Agrono | 1 |
| PADILLA | C.C. Juan José Nieto | Deyanira Gonzaliaz | 1 |
| | C.C. Unión Yaru | Hector Fabio Mosquera | 1 |
| | C.C. Severo Mulato | Manuel Lucumi | 1 |
| SANTANDER DE QUILICHAO | C.C. Río la Quebrada | Wilfrido Campo | 1 |
| | C.C. Aíres de Garrapatero | Wilmer García | 1 |
| | C.C. Zanjón de Garrapatero | Edier Herney Loba | 1 |
| | C.C. Cuenca del Río Páez Quinamayo | Elier Zapata A. | 1 |
| PUERTO TEJADA | C.C. Río Palo | Luis Angulo | 1 |
| | C.C. Palenque Monte Oscuro | Weimar Possu Díaz | 1 |
| | C.C. Riberas de Río Palo y la Paila | Alicia Castillo | 1 |
| MIRANDA | C.C. Ortulín | Aris Viveros | 1 |
| | C.C. Comzoplan | Escolástico Lucumi | 1 |
| GUACHENE | C.C. Brisas de Río Palo | Cavero Valencia | 1 |
| | C.C. Riveras de Río Palo | Armando Gomes | 1 |
| | C.C. de Pilamo | Rubiseida | 1 |
| | C.C. Zanjón de Potoco | Jhoana Castillo | 1 |
| | C.C. Tabora | Dario Mina | 1 |
| CORINTO | C.C. Barranco Guengue | Rubi Vergara | 1 |
| | C.C. Jaguar la María | Disleni Nuñez | 1 |
| | C.C. Vereda la Paila y barrios del Municipio de Corinto | Israel Amariles | 1 |

Sede correspondencia Edificio Camargo. Calle 12B No. 8- 38
 Conmutador. 2427400 – Sitio web www.mininterior.gov.co
 Servicio al Ciudadano serviciocalciudadano@mininterior.gov.co - Línea gratuita 018000910403
 Bogotá, D.C. - Colombia - Sur América

| ASISTENTE O POBLACIÓN ATENDIDA / PARTICIPANTES EN EL SEMINARIO | | | | |
|--|-----------------------------|-------------------------------|----------|----|
| MUNICIPIO | CONSEJO COMUNITARIO | PRESIDENTES Y/O REPRE LEGALES | CANTIDAD | |
| | Consejo de mayores ACONC | Victor Hugo Moreno Mina | | 1 |
| | | Deyanira Peña | | 1 |
| | | Yamilet Lasso | | 1 |
| TOTAL PARTICIPANTES | | | | 42 |

- Resultados obtenidos de la reunión:**

La apertura del evento estuvo a cargo del Director de Consulta previa, Doctor Álvaro Echeverry Londoño. A lo largo de la jornada de dos días 10 y 11 de julio, los profesionales de las diferentes áreas de la Dirección de Consulta Previa. Se realizaron intervenciones de tipo académico.

Este espacios de participación, capacitación y contextualización de temas, en el marco de la relación, Derechos , Deberes y Desarrollo de los participantes de los diferentes consejos comunitarios del Norte del Cauca, promovió mediante el diálogo, el libre intercambio de ideas, visiones, argumentos y opiniones compartidas, contradictorias, o novedosas a través de la discusión y deliberación las inquietudes que fueron afirmadas o relativizadas en un ambiente constructivo por los intervinientes.



6.2. Cumbre de articulación institucional en consulta previa “Presente y futuro de los hidrocarburos en Colombia, capítulo departamento del cauca”:

Fecha: 23 de Noviembre 2015

En el mes de Noviembre del año anterior, se realizó la Primera Cumbre de Articulación Institucional en Consulta Previa en el departamento del Cauca, a la cual asistieron delegados de Instituciones Públicas del Norte del Cauca, y en la que se logró concertar con la institucionalidad estrategias que permitan una mayor articulación en la realización de los procesos consultivos lo cual redunda en el mejoramiento de las relaciones con las comunidades étnicas de la región y mayor garantía del derecho fundamental.

Este escenario contó con la asistencia y participación del Contralor General del departamento del Cauca; diputados de la Asamblea Departamental del Cauca; servidores públicos de las alcaldías, personerías y concejales de los municipios de Popayán, Bolívar, Cajibío, Caloto, El Tambo, La Vega, Morales, Piamonte, Piendamó, Puracé, San Sebastián, Silvia y Totoró; funcionarios del Ministerio de Agricultura; la Autoridad Nacional de Licencias Ambientales (ANLA); el Ejército Nacional y la Universidad del Cauca.



6.3. Acciones 2016

Ahora bien, durante el presente año, hemos continuado atendiendo las necesidades de asesoría y asistencia técnica en materia de Consulta Previa de las comunidades negras de esta región del País, por ello, se han adelantado dos jornadas de acompañamiento y capacitación en los Municipios de Puerto Tejada y Suárez, en el Norte del Cauca:

1. Puerto tejada:

Fecha: 17 de marzo de 2016

Participantes: Concejo Comunitario Rio Palo

Personas Capacitadas: 23 Personas.

2. Suárez:

Fecha: 29 de marzo 2016

Participantes: Concejos Comunitarios: Suárez, Aganché, Asnaza, Mindalá, Pureto, La Toma y La Meseta.

7. Temas pendientes del Área jurídica dentro del Departamento del Cauca

| PROYECTO | SECTOR | TIPO | ORIGEN DE LA PETICIÓN | RADICADO | FECHA RADICADA | HORA RADICADA | FECHA RECIBIDA | REGION | INFO | ACORDANTE | ACORDADO | FECHA |
|--|--------------------------|---------------------------|-----------------------|-----------------|----------------|---------------|----------------|----------------|---------------------------|---|---|---|
| | OTROS | 2. DERECHO DE PETICION | | EXTMI16-0012026 | 22/03/2016 | 10:01:19 | 28/03/2016 | 5. PACIFICA | POPAYAN | EDIT PATRICIA BERMUDEZ MENESES | MINISTERIO DEL INTERIOR | SOLICITUD INFORMACION DERECHO CONSULTA PREVIA COMUNIDADES CAMPEÑAS |
| BASURERO A CIELO ABIERTO QUITAPEREZA | AMBIENTAL | 2. DERECHO DE PETICION | VEEDURIA | EXTMI16-0014281 | 01/04/2016 | 17:38:08 | 04/04/2016 | 5. PACIFICA | SANTANDER DE QUILICHAO | ORLANDO FIGUEROA V | ALVARO ECHEVERRY LONDOÑO DIRECCION DE CONSULTA PREVIA | SOLICITUD DE INCLUSION VEEDURIA CIUDADANA PROYECTO BASURERO REGIONAL |
| | MEDIDA ADMINISTRATIVA | 2. DERECHO DE PETICION | | EXTMI16-0015816 | 11/04/2016 | 11:30:19 | 11/04/2016 | 5. PACIFICA | POPAYAN | MARIA DEL MAR CHAVES CHAVARRO | ALVARO ECHEVERRY LONDOÑO DIRECCION DE CONSULTA PREVIA | SOLICITUD INFORMACION SOBRE LA POBLACION NASA KSXA W ALTO DANUBIO VICTIMA DEL CONFLICTO ARMADO DEL MUNICIPIO |
| DECLARATORIA DE UN AREA PROTEGIDA EN EL CONSEJO COMUNITARIO | AMBIENTAL | 5. CONCEPTOS | | EXTMI16-0017095 | 18/04/2016 | 11:10:21 | 20/04/2016 | 5. PACIFICA | POPAYAN | MARIBEL PERAFAN GALLARDO | ALVARO ECHEVERRY LONDOÑO | OFICIO RADICADO CRC No. 100,212,01,01361 EXTMI16-0005374 |
| MODELO DE EL CUERVAL- MUNICIPIO DE TIMBIQUI | | | | | | | | | | | | |


Sede correspondencia Edificio Camargo. Calle 12B No. 8-38
 Conmutador. 2427400 – Sitio web www.mininterior.gov.co
 Servicio al Ciudadano servicioalciudadano@mininterior.gov.co - Línea gratuita 018000910403
 Bogotá, D.C. – Colombia – Sur América

8. OTROS TEMAS DE INTERÉS

8.1. ACUERDOS FIRMADOS ENTRE LAS MUJERES NEGRAS DEL NORTE DEL CAUCA Y EL GOBIERNO

COMPILADO DE LOS SEIS ACUERDOS FIRMADOS ENTRE LAS MUJERES NEGRAS DEL NORTE DEL CAUCA Y EL GOBIERNO
EJE: CONSULTA PREVIA Y TÍTULOS OTORGADOS

| ACUERDO | ACCIONES POR REALIZAR | PLAZO | ENTIDAD RESPONSABLE DE CUMPLIR EL ACUERDO | ACCIONES DESARROLLADAS POR EL RESPONSABLE DEL CUMPLIMIENTO DEL ACUERDO | FECHA DE LAS ACCIONES REALIZADAS | RESULTADOS OBTENIDOS/ IMPACTO | SOPORTE DE LAS ACCIONES | ACCIONES PENDIENTES | FECHA DE CUMPLIMIENTO DE LAS ACCIONES PENDIENTES |
|---|---|---------------|---|--|----------------------------------|-------------------------------|-------------------------|---------------------|--|
| Concepto jurídico e informe respectivamente sobre la aplicación de la consulta previa y consentimiento previo, libre e informado en el otorgamiento de títulos mineros en territorios de comunidades étnicas. | Elaborar concepto | 09 de febrero | DEFENSORÍA DEL PUEBLO | | | | | | |
| Defensoría del Pueblo se compromete a realizar un informe sobre el cumplimiento de las órdenes que dio la Corte Constitucional en el marco de la a la Sentencia T-1045 A de 2010 | Elaborar informe de seguimiento para enviar a la Corte Constitucional | 15 de enero | ONU | | | | | | |
| | | | DEFENSORÍA DEL PUEBLO | | | | | | |



COMPILADO DE LOS SEIS ACUERDOS FIRMADOS ENTRE LAS MUJERES NEGRAS DEL NORTE DEL CAUCA Y EL GOBIERNO
EJE: CONSULTA PREVIA Y TÍTULOS OTORGADOS

| ACUERDO | ACCIONES POR REALIZAR | PLAZO | ENTIDAD RESPONSABLE DE CUMPLIR EL ACUERDO | ACCIONES DESARROLLADAS POR EL RESPONSABLE DEL CUMPLIMIENTO DEL ACUERDO | FECHA DE LAS ACCIONES REALIZADAS | RESULTADOS OBTENIDOS/ IMPACTO | SOPORTE DE LAS ACCIONES | ACCIONES PENDIENTES | FECHA DE CUMPLIMIENTO DE LAS ACCIONES PENDIENTES |
|--|--|-------|--|--|----------------------------------|---------------------------------|--|--|---|
| Informe sobre la situación de títulos mineros vigentes y solicitud de títulos vigentes y legalizaciones mineras en el departamento del Cauca | Entrega de información actualizada: Información de títulos mineros vigentes, suspendidos y caducados en el departamento del Cauca, información cartográfica, de títulos, de concesiones, cumplimiento de la Sentencia T1045, registro de suspensión de títulos, información referente a las consultas previas que se hayan realizado, entre otros. | | MINISTERIO DE MINAS Y ENERGÍA AGENCIA NACIONAL MINERA | Agencia Nacional de Minería a las mujeres del Cauca, mediante acta suscrita el 5 de diciembre de 2014 en el hotel Dann en la ciudad de Bogotá toda la información relacionada con títulos mineros vigentes, suspendidos y caducados en el departamento del Norte del Cauca, información cartográfica, de títulos, de concesiones, cumplimiento de la sentencia T1045, registro de suspensión de títulos, información referente a las consultas previas que se hayan realizado, entre otros contenidos en 72 folios (en donde se incluyen las resoluciones 002636 del 8 de mayo de 013 y 003 del 5 de mayo de 2013), 1 cd y un reporte gráfico. la entrega se realizó en presencia del Dr Guillermo Fernández como garantes de la ONU | diciembre 5 de 2014 | documento entregados por la ANM | Se cuenta con 72 folios relacionados con información relacionada con títulos mineros vigentes, suspendidos y caducados en el departamento del Cauca, información cartográfica de títulos de concesiones, cumplimiento de la Sentencia T1045, registro de suspensión de títulos | CUMPLIDO acompañami ento para: establecimien to de la hoja de ruta definitiva basada en la comisión técnica del gobierno | CUMPLIDO De acuerdo a la coordinación del Ministerio del Interior |

**COMPILADO DE LOS SEIS ACUERDOS FIRMADOS ENTRE LAS MUJERES NEGRAS DEL NORTE DEL CAUCA Y EL GOBIERNO
EJE: CONSULTA PREVIA Y TÍTULOS OTORGADOS**

| ACUERDO | ACCIONES POR REALIZAR | PLAZO | ENTIDAD RESPONSABLE DE CUMPLIR EL ACUERDO | ACCIONES DESARROLLADAS POR EL RESPONSABLE DEL CUMPLIMIENTO DEL ACUERDO | FECHA DE LAS ACCIONES REALIZADAS | RESULTADOS OBTENIDOS/IMPACTO | SOPORTE DE LAS ACCIONES | ACCIONES PENDIENTES | FECHA DE CUMPLIMIENTO DE LAS ACCIONES PENDIENTES |
|---|---|-------|---|---|----------------------------------|---|---|---|--|
| Ampliación extensiva de la Sentencia T1045A | La Dirección de Consulta Previa se compromete a integrar la Comisión Técnica jurídica para rendir concepto sobre la viabilidad jurídica de la aplicación extensiva de la Sentencia T1045 A (Consulta previa) a otros municipios de departamento del Cauca donde existan títulos mineros actualmente | | MINISTERIO DEL INTERIOR | Se entregó concepto jurídico a la comunidad del norte del cauca, en relación a la ampliación extensiva de la sentencia T 1045 A, para que la comunidad diera su concepto u observaciones frente al tema | 27 de febrero de 2015 | Documento entregado a las mujeres del norte del cauca | Informe de la viceministra, acta de la reunión del 27 de febrero y concepto | Que las mujeres emitan sus observaciones frente al concepto | No se estableció fecha |

- 8.2.** OF115-000026598-DCP-2500 del 24 de junio de 2015.
- 8.3.** Oficio Afrocaucana de aguas S.A. E.S.P del 16 de julio de 2016.
- 8.4.** OF115-000014004.DCP-2500 del 07 de mayo de 2015.

ANEXOS

1. CD anexo digital que contiene:

- Certificaciones y oficios.
- Mapas
- Concepto de ampliación de Sentencia 4045 A
- Análisis de los Títulos Mineros - La Toma
- Oficios ACONC.

2. Certificación 856 de 2013

3. OFI15-000026598-DCP-2500 del 24 de junio de 2015.

4. Oficio Afrocaucana de aguas S.A. E.S.P del 16 de julio de 2016.

5. OFI15-000014004.DCP-2500 del 07 de mayo de 2015.