

RESOLUCIÓN NÚMERO 0004297 DE 2016

18 OCT 2016

"Por la cual se expide la categorización de las vías que conforman el Sistema Nacional de Carreteras o Red Vial Nacional correspondientes al municipio de Sativasur – Boyacá."

EL DIRECTOR DE INFRAESTRUCTURA (E)

En ejercicio de sus atribuciones constitucionales y legales, en especial las conferidas en el parágrafo 1º del artículo 3 de la Resolución 1240 de 2013 y la Resolución 3010 de 2016 y,

CONSIDERANDO:

Que el Ministerio de Transporte tiene como objetivo principal la formulación y adopción de las políticas, planes, programas, proyectos y regulación económica en materia de transporte, tránsito e infraestructura de los modos de transporte carretero, marítimo, fluvial, férreo, aéreo y la regulación técnica en materia de transporte y tránsito.

Que la Ley 105 de 1993 define las competencias sobre la Infraestructura de Transporte estableciendo que las vías nacionales son aquellas a cargo de la Nación, las vías departamentales son aquellas a cargo de los departamentos y las vías municipales y distritales aquellas a cargo de los municipios.

Que la Ley 1228 de 2008 en su artículo 1º determina: *"Las vías que conforman el Sistema Nacional de Carreteras o Red Vial Nacional se denominan arteriales o de primer orden, intermunicipales o de segundo orden y veredales o de tercer orden. Estas categorías podrán corresponder a carreteras a cargo de la Nación, los departamentos, los distritos especiales y los municipios. El Ministerio de Transporte será la autoridad que mediante criterios técnicos, determine a qué categoría pertenecen"*.

Que el Ministerio de Transporte expidió la Resolución 1240 de 2013, mediante la cual adopta los criterios técnicos de Funcionalidad de la vía, Tránsito Promedio Diario – TPD, Diseño y/o características geométricas de la vía y población para categorizar las vías que conforman el Sistema Nacional de Carreteras o Red Vial Nacional denominadas arteriales o de primer orden, intermunicipales o de segundo orden y veredales o de tercer orden.

Que igualmente, el citado acto administrativo adopta la matriz y la Guía Metodológica para categorizar la Red Vial Nacional, denominadas arteriales o de primer orden, intermunicipales o de segundo orden y veredales o de tercer orden, e indica que el Instituto Nacional de Vías - INVÍAS, la Agencia Nacional de Infraestructura - ANI, los departamentos, municipios y distritos especiales, deberán diligenciar la matriz que contiene los criterios técnicos de categorización de las vías de su competencia, sobre la infraestructura vial existente, usando la Guía

9
14/10

0004297 18 OCT 2016

"Por la cual se expide la categorización de las vías que conforman el Sistema Nacional de Carreteras o Red Vial Nacional correspondientes al municipio de Sativasur – Boyacá."

Metodológica.

Que dando cumplimiento a lo establecido en la Resolución 1240 de 2013, fue remitida la información por parte del municipio de Sativasur – Boyacá, mediante radicado 20163210289212 del 05 de mayo de 2016, para la respectiva revisión y aprobación.

Que el Ministerio de Transporte encontró que la información remitida estaba incompleta, por lo tanto se realizaron observaciones al informe y se solicitaron los avales de los TPD, mediante correo institucional de mayo 16 de 2016, por lo cual el municipio de Sativasur – Boyacá hizo llegar al Ministerio de Transporte la información requerida mediante oficio con radicado MT No. 20163210421522 de julio 7 de 2016, por parte del Señor Alcalde Doctor José Abel Nova Guerrero y del Ingeniero Juan Carlos Arias Albarracín Secretario de Planeación y Obras Públicas del municipio de Sativasur – Boyacá.

Que nuevamente revisada la información se encontró que es viable la Categorización del municipio de Sativasur – Boyacá.

Que el contenido de la presente Resolución fue publicado en la página web del Ministerio en cumplimiento de lo determinado en el literal 8 del artículo 8 de la Ley 1437 de 2011 el día 22 de septiembre de 2016 con el objeto de recibir opiniones, sugerencias o propuestas alternativas.

En mérito de lo expuesto,

RESUELVE:

ARTÍCULO 1º. Determinar la categoría de las vías correspondientes al municipio de Sativasur – Boyacá así:

NOMBRE DE LA VÍA	CATEGORÍA
CENTRO URBANO TICUAQUITA	VÍA DE TERCER ORDEN
CENTRO URBANO -TOBACHIA PARTE BAJA	VÍA DE TERCER ORDEN
LOS LIRIOS-BURA-MOBACON PARTE BAJA	VÍA DE TERCER ORDEN
MORTIÑAL-BURA-MOBACON-PARTE ALTA	VÍA DE TERCER ORDEN
EL ABURRIDO- CALDERA -TUNJOS	VÍA DE TERCER ORDEN
BOGOTA-TUNJOS PARTE ALTA	VÍA DE TERCER ORDEN

ARTÍCULO 2º. La presente Resolución para la categorización de las vías que conforman el Sistema Nacional de Carreteras o Red Vial Nacional no modifican las competencias establecidas en la Ley 105 de 1993.

0004297

18 OCT 2016

"Por la cual se expide la categorización de las vías que conforman el Sistema Nacional de Carreteras o Red Vial Nacional correspondientes al municipio de Sativasur – Boyacá."

ARTÍCULO 3º. En el evento de modificación de las condiciones iniciales mediante las cuales fueron categorizadas las vías, éstas podrán ser re-categorizadas, previa solicitud escrita dirigida al Ministerio de Transporte, junto con la matriz de criterios diligenciada con la información actualizada de la vía, en medio físico y digital, debidamente suscrita por el representante legal.

ARTÍCULO 4º. La presente Resolución rige a partir de la fecha de su publicación en el diario oficial.




PUBLÍQUESE Y CÚMPLASE

18 OCT 2016

Dado en Bogotá, D. C., a los



JONATHAN DAVID BERNAL GONZALEZ
Director de Infraestructura (E)

Carlos Enrique Campos Pineda / Grupo Apoyo a las Regiones 
Rodolfo Castiblanco Bedoya / Asesor Dirección de Infraestructura 
Leidy Lorena Palencia / Asesora Dirección de Infraestructura 
Esperanza Ledezma Lloreda / Coordinadora Grupo Apoyo a las Regiones 