

NIT.899.999.055-4

RESOLUCIÓN NÚMERO 0004296 DE 2016

( 18 OCT 2016

"Por la cual se expide la categorización de las vías que conforman el Sistema Nacional de Carreteras o Red Vial Nacional correspondientes al municipio de Villanueva – La Guajira."

**EL DIRECTOR DE INFRAESTRUCTURA ( E )**

En ejercicio de sus atribuciones constitucionales y legales, en especial las conferidas en el parágrafo 1º del artículo 3 de la Resolución 1240 de 2013 y la resolución 3010 de 2016 y,

**CONSIDERANDO:**

Que el Ministerio de Transporte tiene como objetivo principal la formulación y adopción de las políticas, planes, programas, proyectos y regulación económica en materia de transporte, tránsito e infraestructura de los modos de transporte carretero, marítimo, fluvial, férreo, aéreo y la regulación técnica en materia de transporte y tránsito.

Que la Ley 105 de 1993 define las competencias sobre la Infraestructura de Transporte estableciendo que las vías nacionales son aquellas a cargo de la Nación, las vías departamentales son aquellas a cargo de los departamentos y las vías municipales y distritales aquellas a cargo de los municipios.

Que la Ley 1228 de 2008 en su artículo 1º determina: *"Las vías que conforman el Sistema Nacional de Carreteras o Red Vial Nacional se denominan arteriales o de primer orden, intermunicipales o de segundo orden y veredales o de tercer orden. Estas categorías podrán corresponder a carreteras a cargo de la Nación, los departamentos, los distritos especiales y los municipios. El Ministerio de Transporte será la autoridad que mediante criterios técnicos, determine a qué categoría pertenecen"*.

Que el Ministerio de Transporte expidió la Resolución 1240 de 2013, mediante la cual adopta los criterios técnicos de Funcionalidad de la vía, Tránsito Promedio Diario – TPD, Diseño y/o características geométricas de la vía y población para categorizar las vías que conforman el Sistema Nacional de Carreteras o Red Vial Nacional denominadas arteriales o de primer orden, intermunicipales o de segundo orden y veredales o de tercer orden.

Que igualmente, el citado acto administrativo adopta la matriz y la Guía Metodológica para categorizar la Red Vial Nacional, denominadas arteriales o de primer orden, intermunicipales o de segundo orden y veredales o de tercer orden e indica que el Instituto Nacional de Vías - INVIAS, la Agencia Nacional de Infraestructura - ANI, los departamentos, municipios y distritos especiales, deberán diligenciar la matriz que contiene los criterios técnicos de categorización de las vías de su competencia, sobre la infraestructura vial existente, usando la Guía

/

9

123

SR

0004296

18 OCT 2016

" Por la cual se expide la categorización de las vías que conforman el Sistema Nacional de Carreteras o Red Vial Nacional correspondientes al municipio de Villanueva – La Guajira."

Metodológica.

Que dando cumplimiento a lo establecido en la Resolución 1240 de 2013, fue remitida la información por parte del municipio de Villanueva – La Guajira, mediante radicado 20143210627252 del 29 de octubre de 2014, para la respectiva revisión y aprobación.

Que una vez revisada la información remitida a esta Ministerio correspondiente a la Categorización del municipio de Villanueva – La Guajira, encontrándose en esta información unas inconsistencias para lo cual se requirieron los respectivos ajustes mediante el oficio con radicado 20155000423571 de 30 de diciembre de 2015 y cuyos ajustes fueron remitidos por parte del municipio de Villanueva el día 5 de febrero de 2016 mediante un oficio con radicado 20163210088382. Una vez revisada la información se establece la Categorización del municipio de Villanueva – La Guajira.

Que el contenido de la presente Resolución fue publicado en la página web del Ministerio en cumplimiento de lo determinado en el literal 8 del artículo 8 de la Ley 1437 de 2011 el día 22 de septiembre de 2016 con el objeto de recibir opiniones, sugerencias o propuestas alternativas.

En mérito de lo expuesto,

**RESUELVE:**

**ARTÍCULO 1º.** Determinar la categoría de las vías correspondientes al municipio de Villanueva – La Guajira así:

| NOMBRE DE LA VÍA                     | CATEGORÍA            |
|--------------------------------------|----------------------|
| VILLANUEVA - NOLASCO                 | VÍA DE TERCER ORDEN  |
| VILLANUEVA - EL TUNAL                | VÍA DE TERCER ORDEN  |
| VILLANUEVA - LA SARAHITA             | VÍA DE TERCER ORDEN  |
| VILLANUEVA - JUNCALITO               | VÍA DE TERCER ORDEN  |
| VILLANUEVA - LOS ZANJONES            | VÍA DE TERCER ORDEN  |
| VILLANUEVA - LAS FLORES              | VÍA DE TERCER ORDEN  |
| VILLANUEVA - LA SELVA                | VÍA DE TERCER ORDEN  |
| VILLANUEVA - EL ENEAL                | VÍA DE TERCER ORDEN  |
| VILLANUEVA - EL ENEAL - SAN JERONIMO | VÍA DE TERCER ORDEN  |
| VILLANUEVA - EL ENEAL - LOS ZANJONES | VÍA DE TERCER ORDEN  |
| VILLANUEVA - OROZUL                  | VÍA DE TERCER ORDEN  |
| VILLANUEVA - LOS MANICONGOS          | VÍA DE TERCER ORDEN  |
| VILLANUEVA - LAS PARCELAS            | VÍA DE TERCER ORDEN  |
| VILLANUEVA - LOS GUAMACHITOS         | VÍA DE TERCER ORDEN  |
| VILLANUEVA - EL TEMPLAO              | VÍA DE TERCER ORDEN  |
| VILLANUEVA - VERACRUZ                | VÍA DE SEGUNDO ORDEN |

0004296

18 OCT 2016

" Por la cual se expide la categorización de las vías que conforman el Sistema Nacional de Carreteras o Red Vial Nacional correspondientes al municipio de Villanueva – La Guajira."

| NOMBRE DE LA VÍA          | CATEGORÍA           |
|---------------------------|---------------------|
| VILLANUEVA - LA CULEBRERA | VÍA DE TERCER ORDEN |
| VILLANUEVA - SIERRA NEGRA | VÍA DE TERCER ORDEN |

**ARTÍCULO 2º.** La presente Resolución para la categorización de las vías que conforman el Sistema Nacional de Carreteras o Red Vial Nacional no modifican las competencias establecidas en la Ley 105 de 1993.

**ARTÍCULO 3º.** En el evento de modificación de las condiciones iniciales mediante las cuales fueron categorizadas las vías, éstas podrán ser re-categorizadas, previa solicitud escrita dirigida al Ministerio de Transporte, junto con la matriz de criterios diligenciada con la información actualizada de la vía, en medio físico y digital, debidamente suscrita por el representante legal.




**ARTÍCULO 4º.** La presente Resolución rige a partir de la fecha de su publicación en el diario oficial.

**PUBLÍQUESE Y CÚMPLASE**

18 OCT 2016

Dado en Bogotá, D. C., a los

  
**JONATHAN DAVID BERNAL GONZALEZ**  
Director de Infraestructura (E)

Carlos Enrique Campos Pineda / Grupo Apoyo a las Regiones   
Rodolfo Castiblanco Bedoya/ Asesor Dirección de Infraestructura.   
Leidy Lorena Palencia / Asesora Dirección de Infraestructura.   
Esperanza Ledezma Lloreda / Coordinadora Grupo Apoyo a las Regiones 