

Bogotá, D.C. 02 AGO. 2017

COMUNICADO OFICIAL
**RESTRICCIÓN PARA VEHÍCULOS DE CARGA CON PESO IGUAL O SUPERIOR A 3.4 TONELADAS
PARA EL PUENTE FESTIVO “BATALLA DE BOYACÁ”**

Conforme a lo establecido en la Resolución 0002307 del 12 de agosto de 2014 en su artículo 2 Puentes Festivos, se comunica a los gremios, asociaciones del sector transporte, ciudadanos, usuarios de la red vial nacional y demás interesados, los días, horas y vías de restricción para los vehículos de carga con peso igual o superior a 3.4 toneladas en los siguientes términos:

DÍAS, HORAS Y VÍAS DE APLICACIÓN A NIVEL PAÍS

DÍA	FECHA	HORARIO
VIERNES <i>(Aplica para las salidas de Bogotá, Cundinamarca y vía Bogotá – Girardot – Ibagué – Calarcá)</i>	04 Agosto de 2017	16:00 a 22:00 horas
SÁBADO	05 Agosto de 2017	09:00 a 15:00 horas
DOMINGO	06 Agosto de 2017	No aplica
LUNES	07 Agosto de 2017	12:00 a 01:00 horas Martes 08 Agosto

VÍAS A RESTRINGIR:

1. ALTO EL MANZANO – PEREIRA – RIOSUCIO - YE DE CERRITOS - CARTAGO.
2. ARMENIA-MONTENEGRO - QUIMBAYA.
3. BARRANQUILLA – CARTAGENA (VÍA AL MAR).
4. BARRANQUILLA - YE DE CIENAGA.
5. BOGOTÁ - CHOACHI.
6. BOGOTÁ – CHÍA – CAJICÁ – UBATÉ – CHIQUINQUIRÁ – BARBOSA – SAN GIL – BUCARAMANGA.
7. BOGOTÁ – FUSAGASUGÁ – MELGAR – IBAGUÉ.
8. BOGOTÁ – LA VEGA – VILLETÁ – HONDA Y CORAN - GUADUAS
9. BOGOTÁ – VILLAVICENCIO – ACACÍAS.
10. BOGOTÁ - LA CALERA - GUASCA - GUATAVITA.
11. MOSQUERA (desde el cruce de tres esquinas) – FACATATIVÁ - SASAIMA - VILLETÁ.
12. BOSCONIA – ZAMBRANO - CARMEN DE BOLÍVAR - CRUZ DEL VISO – TURBACO - CARTAGENA.
13. BUCARAMANGA – LA LIZAMA.
14. BUCARAMANGA - SAN ALBERTO.
15. BUCARAMANGA – PAMPLONA - CÚCUTA.
16. CHÍA - COTA - MOSQUERA - LA MESA-GIRARDOT.
17. CÚCUTA - YE DE ASTILLEROS.
18. HONDA - DORADAL - MEDELLÍN.
19. IBAGUÉ – ARMENIA – LA PAILA.
20. IBAGUÉ - HONDA.
21. MANIZALES – MARIQUITA - ARMERO.
22. MEDELLÍN – SANTA FE DE ANTIOQUIA.
23. YE EL HATILLO (BARBOSA - ANTIOQUIA) –YARUMAL – CAUCASIA.

24. MEDELLÍN – PRIMAVERA - LA PINTADA - LA FELISA - LA MANUELA.
25. MONTERÍA – CERETE – LORICA – COVEÑAS – TOLÚ – TOLUVIEJO - CRUZ DEL VISO (BOLÍVAR).
26. NEIVA – ESPINAL – GIRARDOT.
27. PASTO – CHACHAGÜI.
28. PUERTO ARAUJO - PUERTO BOYACÁ.
29. RIOHACHA – VALLEDUPAR.
30. SANTA MARTA – RIOHACHA.
31. YE DE CIENAGA – FUNDACIÓN - SAN ROQUE - AGUACHICA.
32. SIBATE- ALTO DE SAN MIGUEL - FUSAGASUGÁ.
33. TOCANCIPA (Desde la planta cervecera Leona) –TUNJA.
34. TUNJA – CHIQUINQUIRÁ.
35. TUNJA - BARBOSA.
36. TUNJA - DUITAMA - SOGAMOSO.
37. VILLAVICENCIO – PUERTO LÓPEZ.
38. VILLAVICENCIO - CUMARAL.

NOTA ESPECIAL 1: Como lo dicta el artículo 3 de la Resolución 2307 del 12 de agosto de 2014 “Si se presenta congestión u obstrucción de las vías por alto flujo vehicular o situaciones de emergencia en los días de que trata el artículo precedente, o en cualquier corredor vial, el Comité Interinstitucional para la Adopción y Ejecución del Plan Estratégico Integral de Seguridad y Movilidad, deberá implementar planes de regulación de tráfico (reversible, contraflujo, anillos viales), según corresponda, con el propósito de garantizar la movilización de los vehículos”.

NOTA ESPECIAL 2: Teniendo en cuenta que se llevará a cabo el Campeonato Mundial FIM de Motociclismo en la modalidad Supermoto S1GP en el municipio de Chachagüí, departamento de Nariño, la Dirección de Tránsito y Transporte de la Policía Nacional implementará los planes de manejo de tráfico que considere pertinentes en la ruta PASTO – CHACHAGÜI – REMOLINO.

NOTA 1: El viernes 04 de agosto 2017, la restricción únicamente se aplicará a los vehículos de carga en las salidas de la ciudad de Bogotá, departamento de Cundinamarca y el corredor vial *Bogotá – Girardot – Ibagué – Calarcá*.

NOTA 2: El lunes 07 de agosto de 2017, la restricción se aplicará sin excepción alguna a todo vehículo de carga con capacidad igual o mayor a 3.4 toneladas. Igualmente se aplicará la restricción con dos horas de antelación al horario estipulado en la mencionada fecha en el corredor vial N° 7 (*BOGOTÁ – FUSAGASUGÁ – MELGAR – IBAGUÉ*) para los vehículos de carga que transiten en sentido *IBAGUÉ – BOGOTÁ*.

NOTA 3: Teniendo en cuenta el alto volumen de vehículos que transitarán durante el puente festivo Batalla de Boyacá por los diferentes corredores viales, la Dirección de Tránsito y Transporte de la Policía Nacional implementará planes de regulación de tráfico (reversible, contraflujo, anillos viales) en los siguientes tramos viales:

Los siguientes horarios están sujetos a variación por la Dirección de Tránsito y Transporte de la Policía Nacional a través del Puesto de Mando Unificado “PMU” si las condiciones del alto flujo vehicular o emergencia lo ameritan aplicando la nota especial No. 1 del presente comunicado.

g

Bogotá – Fusagasugá – Melgar - Girardot



Medidas Accesorias

Cruce semafórico: Regulación Policial.
Control Movilidad: Terminales Satélites.
Excepciones: No giros hacia la Izquierda (ubicación maletines).
Cangureras: Peaje de Chusacá.
Peaje de Chinauta.

ÉXODO

Días y horas de aplicación Viernes 04 y Sábado 05 agosto de 2017

Carril Transmilenio Desde Sector "Apogeo" hasta "Tropezón"
Viernes: **15:00 a 21:00**
Sábado: **08:00 a 19:00**

Semáforos Intermittencia desde Av. Boyacá hasta Soacha
Viernes: **15:00 a 21:00**
Sábado: **06:00 a 20:00**

RETORNO

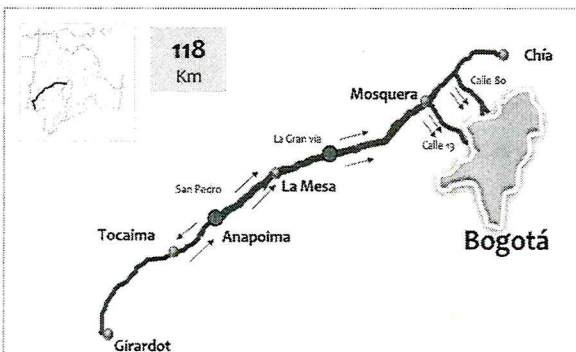
Días y horas de aplicación Lunes 07 agosto de 2017

Contraflujo Melgar – Chinauta - Silvanía - Chusacá – Soacha
12:00 a 22:00

Carril Transmilenio Desde Sector "Tropezón" hasta "Venecia"
12:00 a 23:00

Semáforos Intermittencia desde Soacha hasta Av. Boyacá
13:00 a 21:00

Bogotá – La Mesa - Girardot



Medidas Accesorias

Zonas de obra: Paleteros regulando y uniformados agilizando
Cruce semafórico: Regulación Policial
Control Movilidad: Terminales Satélites
Excepciones: No giros a la Izquierda Calle 13 (ubicación maletines)
Cangureras: Peaje de Mondoñedo.
Peaje Ramal y Peaje San Pedro.

ÉXODO

Días y horas de aplicación Viernes 04 y Sábado 05 agosto de 2017

Semáforos Intermittencia desde Av. Boyacá hasta Mosquera
Viernes: **15:00 a 21:00**
Sábado: **06:00 a 15:00**

RETORNO

Días de aplicación Lunes 07 agosto de 2017

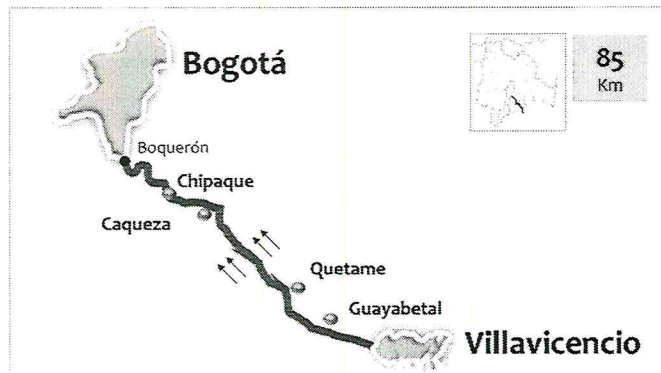
Reversible Peaje de San Pedro hasta la Glorieta de Mosquera
12:00 a 22:00

Semáforos Intermittencia desde Mosquera hasta la Av. Boyacá
13:00 a 21:00

Manejo Tráfico Reversible de la Calle 13 hasta la Av. el Dorado
12:00 a 20:00

Vía alterna La Gran Vía - Cachipay – Zipacón – Cartagenita – Bogotá

Bogotá – Villavicencio



Medidas Accesorias

Cruces semafóricos: Regulación Policial.

Control Movilidad: Terminales Satélites.

Cangureros: Peaje El Boquerón.
Peaje Naranjal.
Peaje Pipiral.

ÉXODO

Días y horas de aplicación Viernes 04 y Sábado 05 agosto de 2017

Semáforos Intermittencia desde El Tunal hasta el barrio El Uval.
Viernes: **15:00 a 20:00**

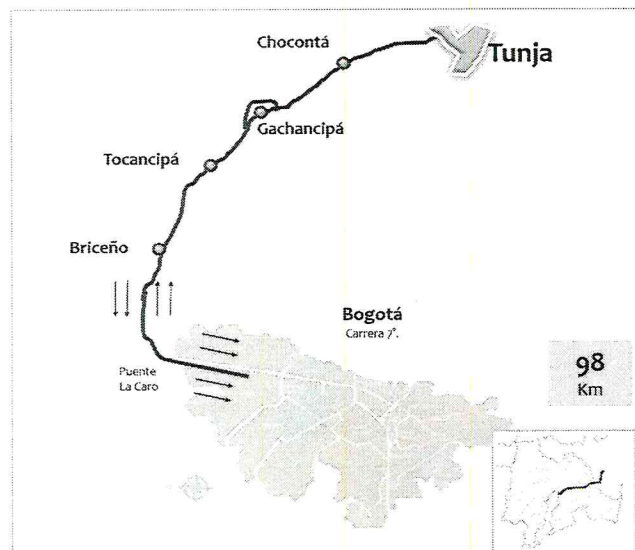
RETORNO

Días de aplicación Lunes 07 agosto de 2017

Reversible Villavicencio – Bogotá.
14:00 a 21:00

Semáforos Intermittencia desde el barrio Uval hasta El Tunal
14:00 a 20:00

Bogotá – Tunja



RETORNO

Días de aplicación Lunes 07 agosto de 2017

Reversible Por la Carrera 7, desde Puente "El Común" hasta la Calle 183
15:00 a 20:00.

Semáforos Intermittencia Carrera 7 hasta Calle 183 (Cruce Codito)
15:00 a 20:00.

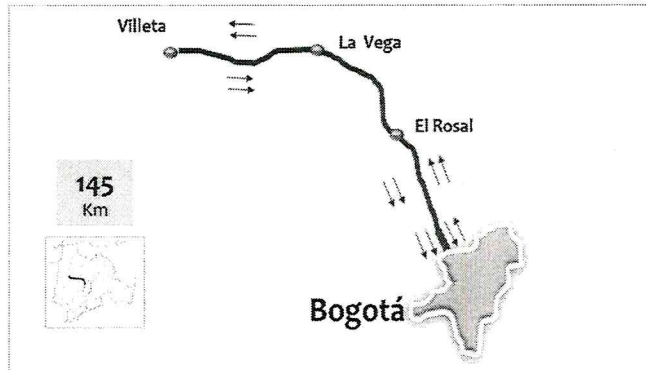
Medidas Accesorias

Cruces semafóricos: Regulación Policial

Control Movilidad: Terminales Satélites

Cangureros: Peaje de Andes
Peaje Fusca
Peaje El Roble
Peaje de Albarracín.

Bogotá - La Vega - Villeta



Medidas Accesorias

Cruces semafóricos: Regulación Policial

Control Movilidad: Terminales Satélites

Cangururas: Peaje de Siberia
Peaje Caiquero

ÉXODO

Días y horas de aplicación

Viernes 04 y Sábado 05 agosto de 2017

Semáforos

Intermitencia desde Av. Ciudad de Cali hasta El Puente de Guadua.

Viernes: **15:00 a 21:00**

Sábado: **06:00 a 15:00**

RETORNO

Días de aplicación

Lunes 07 agosto de 2017

Contraflujo

Zona industrial "La Florida" hasta el Puente de Guadua

15:00 a 22:00

Semáforos

Intermitencia desde El Puente de Guadua hasta Av. Ciudad de Cali

13:00 a 21:00

TRAMO VIAL	DIAS Y HORAS DE APLICACIÓN	VIAS ALTERNAS
<u>CONTRAFLUJO</u> Vía Melgar (sector variante km. 28+200) Chinauta – Silvania – Chusacá – Soacha (El Tropezón)	- Lunes 07 Agosto/17 <u>De 12:00 a 22:00 horas</u>	No se requiere de vías alternas, teniendo en cuenta que estará habilitado un carril sentido Bogotá – Girardot.
<u>REVERSIBLE</u> Vía Villavicencio (Glorieta Fundadores) Bogotá (sector el Uval Km. 0+000)	- Lunes 07 Agosto/17 <u>De 14:00 a 21:00 horas</u>	Las personas que requieran desplazarse a Villavicencio deben esperar a que se habilite nuevamente la vía sentido Bogotá – Villavicencio. Vía alterna: Bogotá – El Sisga – Guateque – San Luis de Gaceno – Barranca de Upía – Villavicencio.
<u>REVERSIBLE</u> Vía La Mesa (sector peaje San Pedro km. 61+400) - Mosquera (Glorieta km. 117)	- Lunes 07 Agosto/17 <u>De 12:00 a 22:00 horas</u>	Las personas que requieran desplazarse hacia los municipios de La Mesa – Anapoima – Tocaima – Girardot, podrán tomar la siguiente vía alterna: • Bogotá – Soacha – El Colegio – Viotá – El Portillo – Tocaima o La Mesa.
<u>REVERSIBLE</u> Vía Ubaté – Chía (Variante Zipaquirá Km. 32 hasta Glorieta Portachuelo Km. 26)	- Lunes 07 Agosto/17 <u>A partir de las 15:00 horas hasta normalizar el flujo vehicular en el sector.</u>	Las personas que requieran desplazarse desde Zipaquirá hacia Ubaté pueden utilizar la vía por el sector conocido como La Paz.

<p align="center"><u>REVERSIBLE</u></p> <p align="center">Vía Ubaté – Zipaquirá (Entrada Ubaté Km. 66 hasta Sutatausa Km. 59)</p>	<p align="center">- Lunes 07 Agosto/17 Cuando se presente el <u>incremento en la movilidad</u> <u>hasta normalizar el flujo</u> <u>vehicular en el sector.</u></p>	<p>No se requiere teniendo en cuenta que el reversible se realizaría por un tiempo no mayor a 40 minutos.</p>
---	---	---

NOTA 4: Los vehículos que transportan carga extra-dimensionada o extra-pesada, se someterán a la restricciones para los vehículos de carga descritos en la Resolución 2307 del 12 de agosto de 2014 y lo que dispongan las comunicaciones expedidas por la Dirección de Tránsito y Transporte de la Policía Nacional y el Ministerio de Transporte.

NOTA 5: La Policía Nacional a través de la Dirección de Tránsito y Transporte y en coordinación con la Unidad Nacional para la Gestión del Riesgo de Desastres, autorizará la movilización de vehículos para la asistencia humanitaria y maquinaria para la atención de emergencias, situaciones de caso fortuito o fuerza mayor sobre la red vial, asimismo de las entidades del sistema (*Cruz Roja, Defensa Civil, Ejército Nacional y Policía Nacional*).

NOTA 6: Las excepciones para el movimiento de carga por la red vial nacional, durante la vigencia del presente comunicado estarán sujetas a lo establecido en la Resolución 2307 de 2014, *"Por la cual se establecen medidas para la regulación del tráfico vehicular tendientes a garantizar la movilidad en las vías del país y se dictan otras disposiciones"*.

NOTA 7: El Instituto Nacional de Vías - INVIAS, la Agencia Nacional de Infraestructura - ANI y las CONCESIONES de la red vial nacional, tienen programado suspender y no realizan obras en la red vial que afecten la movilidad, durante la vigencia del presente comunicado. No obstante lo anterior, en el desarrollo de algunos de los proyectos concesionados, por programación y ejecución del contrato de concesión, se adelantarán algunas labores puntuales en la vía, sobre las cuales existirá, por parte del Concesionario, la señalización adecuada y necesaria que brinde seguridad y movilidad a los usuarios.

NOTA 8: Se establece el Puesto de Mando Unificado PMU en el Centro de Control, y Operación Vial Programa Seguridad Carreteras Nacionales Calle 26 No. 54-41 Ciudad Empresarial Sarmiento Angulo Torre 8 Piso 9, con la presencia del Ministerio de Transporte, Superintendencia de Puertos y Transporte, Instituto Nacional de Vías " INVIAS" y la Agencia Nacional de Infraestructura "ANI". Los datos de contacto son: celular: 320-3039152, correo electrónico: ditra.ciesp@policia.gov.co se recuerda que para preguntas e información adicional de las vías el número de contacto es el #767.


Doctor **MANUEL GONZALEZ HURTADO**
Director de Transporte y Tránsito – Ministerio de Transporte (E)


Brigadier General **RAMIRO CASTRILLÓN LARA**
Director de Tránsito y Transporte – Policía Nacional

Elaborado por: SI. Gerardo Ladino Alvarado DITRA ARTRU
Revisado por: TC. John Fredy Suarez Guerrero DITRA ARSEV
CR. Gustavo Adolfo Lasso Trigos DITRA ARTRU
Diana Lorena Jiménez Martínez Asesora MINTRANSPORTE
Fecha de Elaboración: 01/08/2017
Archivo: C:\Documents\Restriccionvehiculosdecarga\2017